

### Streckeninfo auf einen Blick:


**Wegstrecke:** 49 km  
**Benötigte Zeit:** ca. 4:05 Std. (Ø 12 km/h)  
 ca. 3:05 Std. (Ø 16 km/h)


**Streckenbeschaffenheit:** 2/3 auf ehem. Bahntrasse,  
 1/3 asphaltierte, verkehrsarme Nebenstraßen  
**Schwierigkeitsgrad:**  
 leichte Tour, familienfreundlich

**Sehenswürdigkeiten:**  
 1 – Inselpark der LAGA / rock'n'popmuseum  
 2 – Stiftskirche, Langenhorst  
 3 – Haus Welbergen

4 – Kloster Bentlage  
 5 – Naturzoo, Rheine

Ausgangspunkt dieser Tour ist der Bahnhof in Gronau.


**1**  Bevor Sie sich auf den Sattel schwingen, lohnt ein Besuch des ehemaligen Geländes der Landesgartenschau (LAGA) 2003, das sich zu einem reizvollen Naherholungsgebiet entwickelt hat. Im Herzen des Areals umspült das Flüsschen Dinkel in Grachten sechs künstliche Inseln. Am Rande der Grachtenanlage erhebt sich eine Erd-Pyramide. Wer auf diese hinaufsteigt, wird mit einem schönen Rundblick belohnt. Am Fuße des Hügels liegen Themengärten, Spielplätze und Wiesen. Ein weiterer lohnswerter Abstecher führt Sie zum rock 'n popmuseum (s. Route 5).


**2**  Dann geht's aber los: Am Dreiländersee vorbei schlängelt sich der Fahrradweg wie in Route 5 Richtung Osten. Im Ochtruper Ortsteil Langenhorst ist ein längerer „kulturgeschichtlicher“ Halt zu empfehlen. Die Stiftskirche des 1178 gegründeten Augustinerinnenklosters erinnert offenkundig an das Mittelalter und dokumentiert, welche Bedeutung die Religion in jener Zeit hatte. Die große, zweischiffige




Stiftskirche Langenhorst

Hallenkirche wurde 1230 erbaut, der nördliche Turm fiel 1556 einem Brand zum Opfer. Erst in den 60er-Jahren des 20. Jahrhunderts wurde er wieder aufgebaut. Das Stift wurde im Zuge der Säkularisation aufgehoben. Im Innern der Kirche gibt es zahlreiche Kunstwerke zu entdecken, in der Stiftskammer werden wertvolle liturgische Gefäße und Reliquien aus mehreren Jahrhunderten aufbewahrt.

**3**  Einen kleiner Abstecher direkt hinter Langenhorst führt zum Haus Welbergen (siehe auch Route 5), dessen Ursprünge im 13. Jahrhundert liegen und das häufig den Besitzer wechselte.

**4**  In nordöstlicher Richtung führt der Weg nun weiter über Neuenkirchen nach Rheine, wo es zum Abschluss der Tour noch zwei besondere Sehenswürdigkeiten gibt: Das Kloster Bentlage wurde 1437 gegründet und hat das am besten erhaltene gotische Konventsgebäude eines ländlichen Klosters in Westfalen.

Mit der Säkularisation im Jahre 1803 war auch hier das Klosterleben beendet, eine belgische Adelsfamilie nutzte die ehrwürdigen Gemäuer fortan als Schloss. Im Ostflügel findet der Besucher ein Museum mit Kunstwerken aus mehreren Epochen. Mehr Infos unter Telefon 05971 918400 oder im Internet unter [www.kloster-bentlage.de](http://www.kloster-bentlage.de).

**5**  Die zweite wichtige Sehenswürdigkeit in Rheine ist der Naturzoo, der nicht nur für Kinder ein lohnendes Ziel ist. Der Name ist Pro-

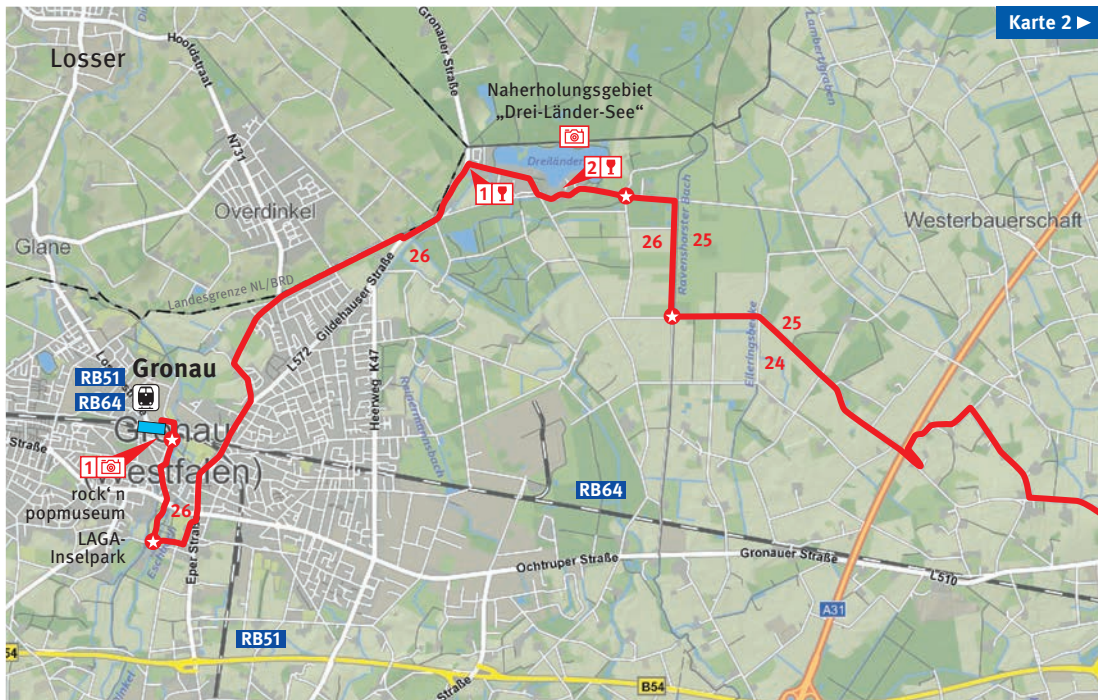
gramm. Der Besucher steht gleichsam mitten in den Lebensräumen der Tiere. Ob im Storchenreservat, in der Feuchtbiotopvoliere, im Streichelzoo oder im ersten Affenwald Deutschlands – im Naturzoo lassen sich Tiere



Kloster Bentlage

entdecken und Natur erleben. Infos unter Telefon 05971 161480 oder im Internet unter [www.naturzoo.de](http://www.naturzoo.de).

Von Rheine aus geht es im Stundentakt mit der Regionalbahn über Münster zurück nach Gronau.



## Radler-Infos

**Zugang zu den Bahnsteigen**

**Gronau:** Treppen und Aufzug

**Radstation am Bahnhof**

Verleih und Reparatur, Bahnhofstraße 45 · 48599 Gronau, Telefon: 02562 710881

Öffnungszeiten:

Mo. – Fr. 8:00 – 17:00 Uhr

**Entfernung zum nächsten Bahnhof**

Gronau – Ochtrup 19 km

**Sehenswert**

LAGA-Inselpark/rock'n popmuseum

Naherholungsgebiet „Drei-Länder-See“

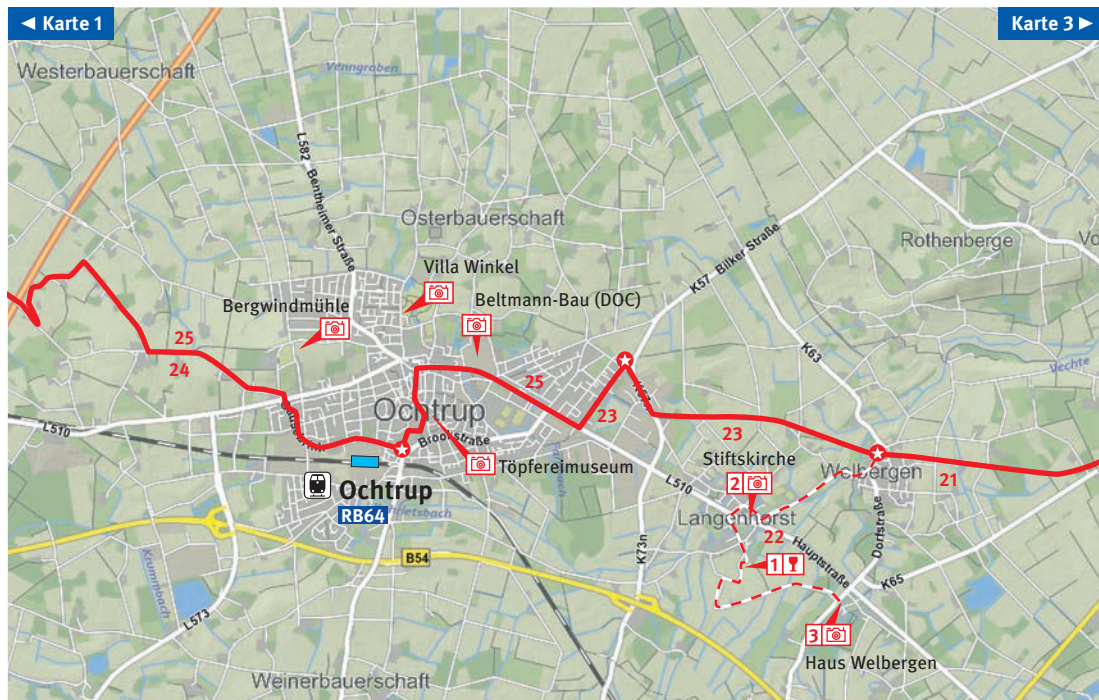
**Rastmöglichkeiten**

Gasthof Driland, Gildehauser Str. 350 · 48599 Gronau, Telefon: 02562 3600, [www.driland.de](http://www.driland.de)

Restaurant Seeblick, Brechter Weg 15 · 48599 Gronau, Tel.: 02562 5307, [www.seeblick-gronau.de](http://www.seeblick-gronau.de)

**Touristische Informationen**

Kulturbüro Gronau GmbH, Touristik-Service und Stadtmarketing, Bahnhofstraße 45 · 48599 Gronau, Telefon: 02562 99006, E-Mail: [info@stadtmarketing-gronau.de](mailto:info@stadtmarketing-gronau.de), [www.gronau-inside.de](http://www.gronau-inside.de)



## Radler-Infos

Zugang zu den Bahnsteigen

Ochtrup: ebenerdig

Radstation am Bahnhof

siehe Seite 46

Entfernung zum nächsten Bahnhof

Gronau – Ochtrup 19 km

Sehenswert

- Villa Winkel Bergwindmühle
- Töpfermuseum
- Beltmann Bau (DOC)
- Stiftskirche
- Haus Welbergen

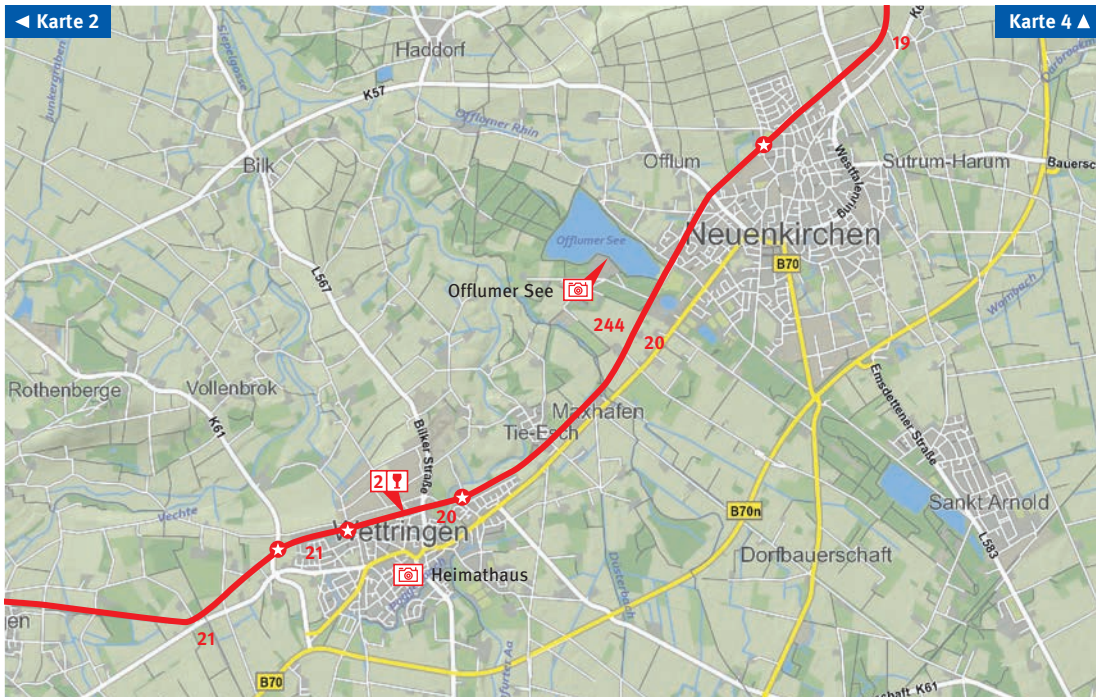
Rastmöglichkeiten

- Althoff's Landhotel,  
Metelener Damm 14 ·  
48607 Ochtrup-Langenhorst,  
Telefon: 02553 1500,  
[www.althoffs-landgasthaus.de](http://www.althoffs-landgasthaus.de)

Touristische Informationen

- Tourist Info Ochtrup, Veranstaltungs-  
und Werbegemeinschaft Ochtrup e. V.,  
Töpferstraße 2 · 48607 Ochtrup,  
Telefon: 02553 98180,  
E-Mail: [kontakt@vwo-ochtrup.de](mailto:kontakt@vwo-ochtrup.de)  
[www.vwo-ochtrup.de](http://www.vwo-ochtrup.de)





## Radler-Infos

### Radstation am Bahnhof

Nächste Radstation Rheine

### Entfernung zum nächsten Bahnhof

Ochtrup – Rheine 24 km

### Sehenswert

Heimathaus Wettringen

Der 30 Hektar große Offlumer See (mit Strandpromenade/Badestelle und Trichtertürmen als Aussichtsplattformen) ist der ideale Ort für eine erholsame Rast.

### Rastmöglichkeiten

Gasthaus „An de Bahn“, Bahnhofstr. 29 · 48493 Wettringen, Telefon: 02557 1247

### Touristische Informationen

Verkehrsverein Wettringen e.V.,  
Werninghoker Str. 5 · 48493 Wettringen  
Telefon: 02557 929676,  
E-Mail: [info@verkehrsverein-wettringen.de](mailto:info@verkehrsverein-wettringen.de),  
[www.verkehrsverein-wettringen.de](http://www.verkehrsverein-wettringen.de)

Verkehrsverein Pro Neuenkirchen e.V.,  
Alphons-Hecking-Platz 1 · 48485  
Neuenkirchen, Telefon: 05973 5454,  
E-Mail: [verkehrsverein@neuenkirchen.de](mailto:verkehrsverein@neuenkirchen.de),  
[www.neuenkirchen.de](http://www.neuenkirchen.de)



## Radler-Infos

**Zugang zu den Bahnsteigen**

**Rheine:** Treppe, Aufzug vorhanden

**Radstation am Bahnhof**

Verleih, Reparatur und Bewachung,  
Am Hauptbahnhofe 6 · 48431 Rheine,  
Telefon: 05971 162903, [www.radstation.de](http://www.radstation.de)

**Öffnungszeiten:**

Mo. – Fr. 6:00 – 22:00 Uhr  
Sa., So., feiertags 10:00 – 18:00 Uhr

**Sehenswert**

4 Kloster Bentlage

5 Naturzoo/Salinienpark

6 Falkenhof

**Entfernung zum nächsten Bahnhof**

Ochtrup – Rheine Bf 24 km

**Rastmöglichkeiten**

3 Hotel / Restaurant Gottesgabe,  
Salinenstraße 101 · 48432 Rheine,  
Tel.: 05971 13205, [www.hotel-gottesgabe.de](http://www.hotel-gottesgabe.de)

4 High Tea Café, Bentlager Weg 130 ·  
48432 Rheine, Telefon: 05971 918402

**Touristische Informationen**

Verkehrsverein Rheine 1912 e. V.,  
Bahnhofstraße 14 · 48431 Rheine,  
Telefon: 05971 800650,  
[verkehrsverein@tourismus.rheine.de](mailto:verkehrsverein@tourismus.rheine.de),  
[www.rheine.de](http://www.rheine.de)