

Streckeninfo auf einen Blick:


Wegstrecke: 51 km
 Benötigte Zeit: ca. 4:15 Std. (Ø 12 km/h)
 ca. 3:10 Std. (Ø 16 km/h)

Streckenbeschaffenheit: asphaltierte, verkehrsarme Nebenstraßen
 Schwierigkeitsgrad: leichte Tour in überwiegend flachem Gelände

Sehenswürdigkeiten:
 1 – Generationenpark „Gempt“ in Lengerich
 2 – Heckentheater Kattenvenne
 3 – Museum der historischen Waschtechnik

4 – Golddorf Westbevern
 5 – Haus Havichhorst
 6 – Haus Dyckburg

Start der Tour ist der Bahnhof in Lengerich.

1  Lengerich präsentiert sich mit einer gelungenen Mischung von alten und neuen Gebäuden. Zahlreiche Geschäfte, Gaststätten und Cafés laden zum Einkaufen, Bummeln und Verweilen ein.


Eine besonderes Familienangebot ist der Generationenpark Gempt.

Mit Oma und Opa auf den Spielplatz gehen - für viele Kinder das Größte! In Lengerich ha-




Generationenpark „Gempt“ in Lengerich

ben jetzt Besucher allen Alters die Gelegenheit Spiel und Spaß zu genießen. Spiel- und Bewegungsgeräte für Jung und Alt, ein Bouleplatz und ein Aktionsfeld sowie Ruhezonen und Sitzmöglichkeiten erwarten Sie im Generationenpark direkt an der Gempt-Halle.


2  In Kattenvenne lohnt sich ein Besuch im Heckentheater, dem Herzstück einer vielseitigen Gartenlandschaft. Das Heckentheater lockt in den Sommermonaten mit Konzerten und Aufführungen Natur- und Kunstliebhaber. Lassen Sie sich von der ruhigen Atmosphäre in der ausgezeichneten Gartenlandschaft verzaubern. Besichtigungen sind nach Voranmeldung möglich.


Kontakt: www.heckentheater.de

3  Einzigartig in Deutschland ist das Museum der historischen Waschtechnik in Ostbevern. Wäschestamper, Waschbretter und Kaltmangeln zeigen anschaulich, dass Wäschewaschen vor 100 Jahren alles andere als ein Kinderspiel war.



Heckentheater Kattenvenne

4  Es geht weiter in Richtung Süden nach Westbevern, das 1999 als Golddorf ausgezeichnet wurde. Die Schönheit des Ortes liegt im Detail. Viele individuell gestaltete Fachwerkbauten zieren den Kern des preisgekrönten Dorfes.

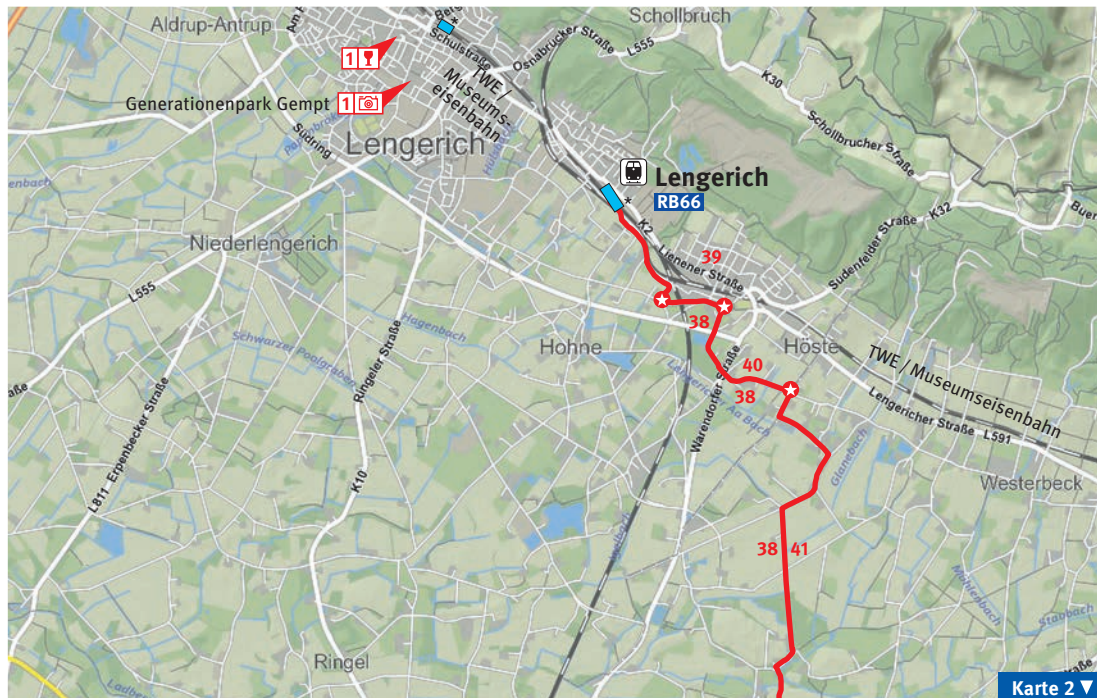
5  Nur wenige hundert Meter linker Hand der Strecke liegt das Haus Havichhorst, das heute als Tagungshotel genutzt wird. Weiter führt die Route nach Münster, wo schon nach wenigen Kilometern das Haus Dyckburg wartet. Die ehemalige, im 16. Jahrhundert erbaute Wasserburg wurde von keinem Geringeren

als dem bekannten Barockbaumeister Johann Conrad Schlaun in den Jahren ab 1735 bis zur Jahrhundertmitte umgestaltet – im Auftrag des Dompropstes von Münster entstanden zwei Wirtschaftsgebäude nach Art alter westfälischer Bauernhäuser sowie eine Loreto-Kapelle. Eine kurze Rast an diesem historischen Ort und ein Foto mit „Postkarten-Charakter“ hat man sich schon verdient ... Die letzten Kilometer der Tour führen Sie zum Hauptbahnhof in Münster. Von hier aus fährt Sie die Bahn zurück nach Lengerich.



Haus Dyckburg

Foto: Krakor



Karte 2 ▼

Radler-Infos

Zugang zu den Bahnsteigen

Lengerich: Treppe mit Leitschiene

Radstation am Bahnhof

Nächste Radstation Münster Hbf

Entfernung zum nächsten Bahnhof

Lengerich – Kattenvenne 18 km

Sehenswert

📍 Generationenpark Gempt/
Innenstadt von Lengerich

Rastmöglichkeiten

📍 Gaststätte Römer,
Rathausplatz 4 · 49525 Lengerich,
Telefon: 05481 37850

Touristische Informationen

Tourist-Information Lengerich,
Rathausplatz 1 · 49525 Lengerich,
Telefon: 05481 339110,
E-Mail: tourist-information@lengerich.de,
www.lengerich.de

* TWE (vgl. Karte): Infos siehe Seite 22



Radler-Infos

Zugang zu den Bahnsteigen

Kattenvenne: Gleis 1: ebenerdig

Gleis 2: Treppe

Radstation am Bahnhof

Nächste Radstation Münster Hbf

Entfernung zum nächsten Bahnhof

Ostbevern – Kattenvenne 12 km

Kattenvenne – Lengerich 18 km

Sehenswert

2 Heckentheater Kattenvenne

3 Museum der hist. Waschtechnik

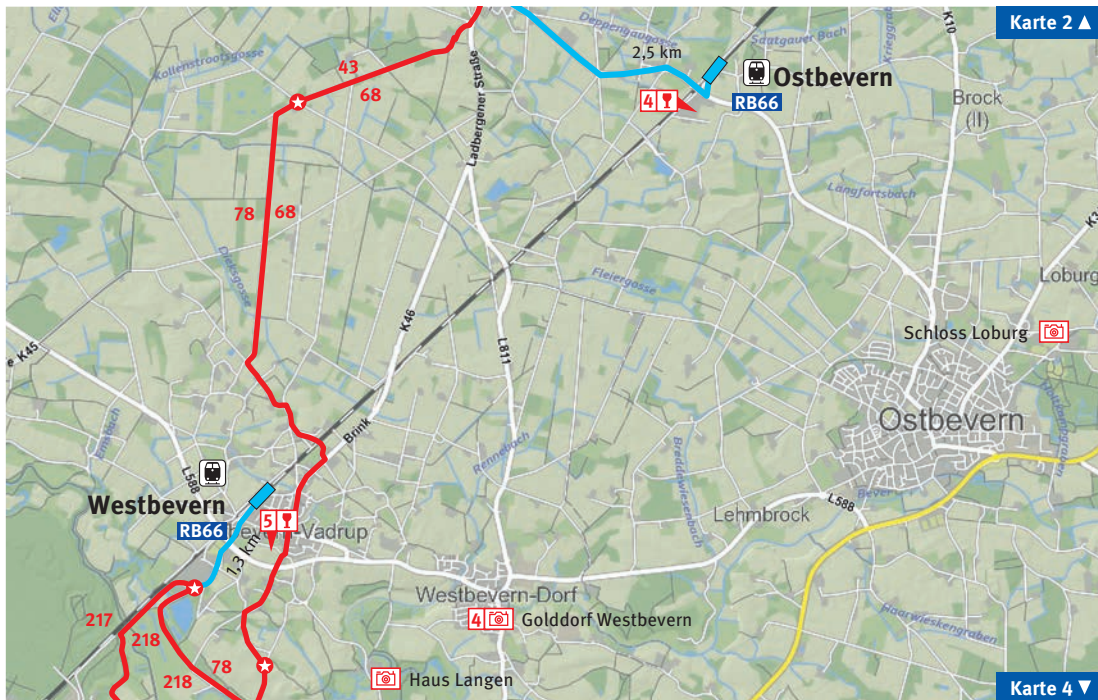
Rastmöglichkeiten

2 Gaststätte Moorschänke,
Moorstraße 33 · 49549 Ladbergen,
Telefon: 05484 97120

3 Spahn's Kaffeepott,
Kattmannskamp 4 · 48346 Ostbevern,
Telefon: 02532 5124

Touristische Informationen

Tourist-Information Lienen,
Diekesdamm 1 · 49536 Lienen,
Telefon: 05483 7396-50,
E-Mail: touristik@lienen.de,
www.lienen.de



Karte 2 ▲

Karte 4 ▼

Radler-Infos

Zugang zu den Bahnsteigen

Ostbevern: ebenerdig; Westbevern:
Gleis 1: ebenerdig, Gleis 2: Treppe

Radstation am Bahnhof

Nächste Radstation Münster Hbf

Entfernung zum nächsten Bahnhof

Westbevern – Münster Hbf	16 km
Westbevern – Ostbevern	11 km
Ostbevern – Kattenvenne	12 km

Sehenswert

- Golddorf Westbevern
- Schloss Loburg
- Haus Langen

Rastmöglichkeiten

- Restaurant Kaseinwerk im Landhotel Beverland, Beverlandplatz 1
48346 Ostbevern, Tel.: 02532 956810,
www.kaseinwerk.de
- Piesers Gasthaus, Greverer Str. 125
48291 Telgte-Vadруп, Telefon: 02504 8201,
www.piesers-gasthaus.de

Touristische Informationen

Ostbevern Touristik e.V., Hauptstraße 24
48346 Ostbevern, Telefon: 02532 4310350,
E-Mail: info@ostbevern-touristik.de,
www.ostbevern-touristik.de



Karte 3 ▲

Radler-Infos

Zugang zu den Bahnsteigen

Münster Hbf: Treppe und Aufzüge vorhanden

Radstation am Bahnhof

Radstation Münster Hbf
Verleih, Reparatur und Bewachung,
Berliner Platz 27 a · 48143 Münster,
Telefon: 0251 4840170, www.radstation.de

Öffnungszeiten:

Mo. – Fr. 5:30 – 23:00 Uhr
Sa., So., feiertags 7:00 – 23:00 Uhr

Sehenswert

5 6 Haus Havichorst 6 6 Haus Dyckburg

Entfernung zum nächsten Bahnhof

Münster Hbf – Westbevern 16 km

Rastmöglichkeiten

6 7 Restaurant Schöne Aussichten,
ab 01.05.–30.09. geöffnet, Dyckburgstraße 468
48157 Münster, Telefon: 0251 324240,
www.schoene-aussichten-muenster.de

Touristische Informationen

Münster Marketing,
Heinrich-Brüning-Str. 9 · 48143 Münster,
Telefon: 0251 4922710,
E-Mail: tourismus@stadt-muenster.de,
www.tourismus.muenster.de