

### Streckeninfo auf einen Blick:

**Wegstrecke:** 72 km  
**Benötigte Zeit:** ca. 6:00 Std. (Ø 12 km/h)  
 ca. 4:30 Std. (Ø 16 km/h)

**Streckenbeschaffenheit:**  
 asphaltierte Wege mit wenig Verkehr  
**Schwierigkeitsgrad:**  
 teilweise hügeliges Profil



**Sehenswürdigkeiten:**  
 1 – rock'n'popmuseum, Gronau  
 2 – Töpferiemuseum, Ochtrup  
 3 – Haus Welbergen / 4 – Bahnhofsmuseum Metelen

5 – Schloss Steinfurt  
 6 – Bagno-Park  
 7 – Eiskeller der Brauerei Beuing  
 8 – Schloss Wilkinghege

Den Bahnsteigtunnel des Bahnhof Gronau verlassen wir in Gegenrichtung vom Bahnhofsvorplatz.



Wenn wir die Rampe hochfahren sehen wir gegenüber der Straße den Knotenpunkt 87.

In umgekehrter Richtung: Aus dem Hauptausgang des Hbf Münster nach links. Hinter der Radstation sehen wir den Pfeilwegweiser Richtung Promenade. Dort angekommen fahren wir rechts bis zum Knotenpunkt 1.

  In Gronau locken unterschiedliche Attraktionen zum Besuch: der Dreiländersee im Norden der Stadt, das ehemalige Gelände der Landesgartenschau sowie das europaweit einzigartige rock'n'popmuseum. Das Museum bringt dem Besucher nicht nur die Kulturgeschichte der Popmusik im 20. Jahrhundert nahe, es verknüpft dank modernster Medientechnologie Erlebnis mit Information und sinnliche Erfahrung mit Interaktion (Telefon: 02562 81480, Internet: [www.rock-n-popmuseum.com](http://www.rock-n-popmuseum.com)).



rock'n'popmuseum, Gronau

  Es geht weiter nach Ochtrup, wo man sich Zeit für das Töpfereimuseum nehmen sollte. Zierschüsseln, Pfannkuchenteller, Gebrauchsgeschirr und Blumentöpfe aus mehreren Jahrhunderten sind hier zu besichtigen. Die ältesten Objekte stammen aus dem 14./15. Jahrhundert. Mehr Infos unter Telefon 02553 80854 oder im Internet unter [www.ochtrup.de](http://www.ochtrup.de)



Töpfereimuseum, Ochtrup

Einige Pedalritte weiter führt die Strecke direkt am Haus Welbergen vorbei. Die erstmals 1282 urkundlich erwähnte Wasserburg liegt in einer schönen Parklandschaft mit altem Baumbestand. Das rechteckige Herrenhaus mit Werksteingliederung und den hohen Dreistaffelgiebeln steht direkt

im Wasser. Zu der Anlage gehören noch eine Vorburg mit Torhaus, Zugbrücke und Ringmauer sowie eine Wassermühle im Fachwerkstil. Im Zuge eines umfassenden Umbaus in den Jahren 1730 bis 1733 wurde auch ein reizvoller Barockgarten angelegt.



Haus Welbergen

Foto: Kfokor



Foto: Bahnhofsmuseum Metelen

Bahnhofsmuseum Metelen

Weiter geht es nach Metelen. Wer Eisenbahnromantik hautnah erleben möchte, sollte am Bahnhof Metelen Land Station machen. Das Gebäude wurde 1875 in Fachwerkbauweise errichtet und beherbergt heute das Bahnhofsmuseum mit originalgetreuen, historischen Anlagen wie dem Stellwerksraum mit funktionsfähiger Hebelbank und dem Dienst-

raum mit Fahrkartenausgabe und AEG Schlittendrucker. Weitere Highlights sind die digitale Märklin-Modellbahnanlage und das 100 m lange, mit einer Hebelraiwagen befahrbare Schaugleis mit bedienbarer Schrankenanlage, funktionstüchtiger Blinklichtanlage und einem unbeschränkten Bahnübergang.

**5** Weiter Richtung Osten führt der Weg nach Steinfurt, in dessen Mittelpunkt das Schloss Steinfurt, eine der mächtigsten und ältesten Wasserburgen des Münsterlandes, liegt. Mehrmals wurde die Anlage zerstört und wieder aufgebaut, sodass sich hier verschiedene Stilelemente aus unterschiedlichen Zeiten finden.

**6** Neben dem Schloss sollte man unbedingt den Steinfurter Bagno besichtigen, den ehemaligen, exotischen Lustgarten des Grafen zu Bentheim-Steinfurt, in dem 1774 nach Versailler Vorbild auch ein Konzertsaal, die „Grande Galerie pour les Concerts“, eingerichtet wurde. Dieser wurde nach



Schloss Steinfurt

umfangreichen Restaurierungsarbeiten im Frühjahr 1997 wieder eröffnet. Ludwig XVI. hätte seine helle Freude an diesem mit aufwändigen Stuckdekorationen versehenen Kleinod höfischer Baukunst.

Hier sind Führungen nach Anmeldung möglich, Telefon: 02551 1383.  
[www.bagno-konzertgalerie.de](http://www.bagno-konzertgalerie.de)



Konzertsaal im Bagno

Wer genügend Zeit und Neugierde mitbringt, kann sich noch bei freiem Eintritt das Steinfurter Stadtmuseum anschauen (mehr Infos unter Telefon: 02551 5987) oder – nach telefonischer Vereinbarung unter 02552 3607 – einen Blick in das Heimathaus im Ortsteil Borghorst werfen.

**7** In Altenberge wartet eine Besonderheit auf den Radler: Der Eiskeller der ehemaligen Bierbrauerei der Gebrüder Beuing. Eine Besichtigung des im Münsterland einzigartigen Gewölbes ist nach Voranmeldung unter Telefon 02505 8232 möglich. Oberhalb der Eiskelleranlage wurde im Rahmen der REGIONALE 2004 ein Museum – „Die Eisscholle“ – erbaut, welches ebenfalls besichtigt werden kann.

**8** An Nienberge vorbei geht es Richtung Münster. Wer genügend Kondition besitzt, besucht das westlich der Strecke gelegene Schloss Wilkinghege.



Eiskeller der ehemaligen Brauerei Beuing

## Bahnverbindungen entlang der Route

## GRONAU – MÜNSTER

	montags – freitags	Gronau	Ochtrup	Metelen Land	ST-Burgsteinfurt	ST-Grottenkamp	ST-Borghorst	Nordwalde	Altenberge	Münster-Häger	MS Zentrum Nord	Münster	samstags, sonn- und feiertags
RB 64	Stundentakt	'45	'55	'01	'07	'11	'14	'19	'27	'33	'39	'44	identisch

► Morgens (5 – 8 Uhr, ab Gronau zur Minute 20) und Nachmittags (14-17 Uhr, ab St-Burgsteinfurt zur Minute 42) verkehren zusätzliche Züge, sodass ein Halbstundentakt entsteht.

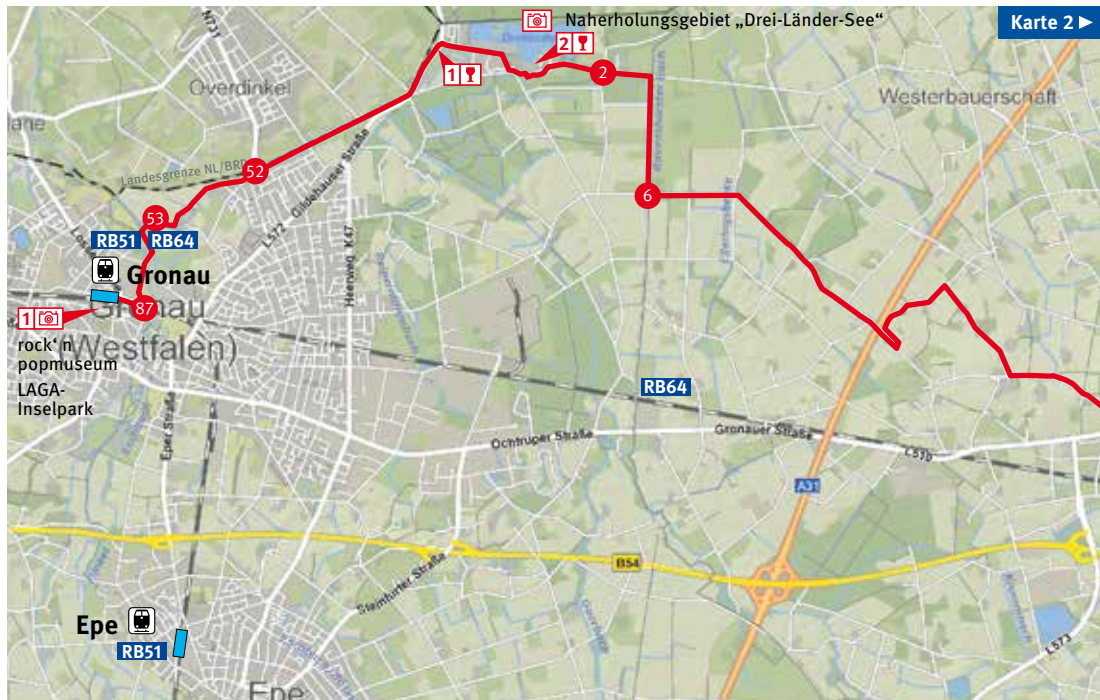
**i** In Münster haben Sie Anschluss an den Regional- und Fernverkehr in alle Richtungen.

## MÜNSTER – GRONAU

	montags – freitags	Münster	MS Zentrum Nord	Münster-Häger	Altenberge	Nordwalde	ST-Borghorst	ST-Grottenkamp	ST-Burgsteinfurt	Metelen Land	Ochtrup	Gronau	samstags, sonn- und feiertags
RB 64	Stundentakt	'08	'14	'20	'26	'29	'35	'37	'43	'48	'55	'05	identisch

► Morgens (6 – 7 Uhr) und Nachmittags (13-18 Uhr) verkehren ab Münster zur Minute 38 zusätzliche Züge, sodass ein Halbstundentakt entsteht.

**i** In Gronau haben Sie Anschluss an den Regionalverkehr in Richtung Enschede und Coesfeld.



Karte 2 ▶

## Radler-Infos

**Zugang zu den Bahnsteigen**

**Gronau:** Treppen und Aufzug

**Radstation am Bahnhof**

Verleih und Reparatur, Bahnhofstraße 45 · 48599 Gronau, Telefon: 02562 710881, Öffnungszeiten:

Mo. – Fr. 8:00 – 17:00 Uhr

**Entfernung zum nächsten Bahnhof**

Gronau – Ochtrup 19 km

**Sehenswert**

- rock 'n' popmuseum/Laga-Inselpark
- Naherholungsgebiet „Drei-Länder-See“

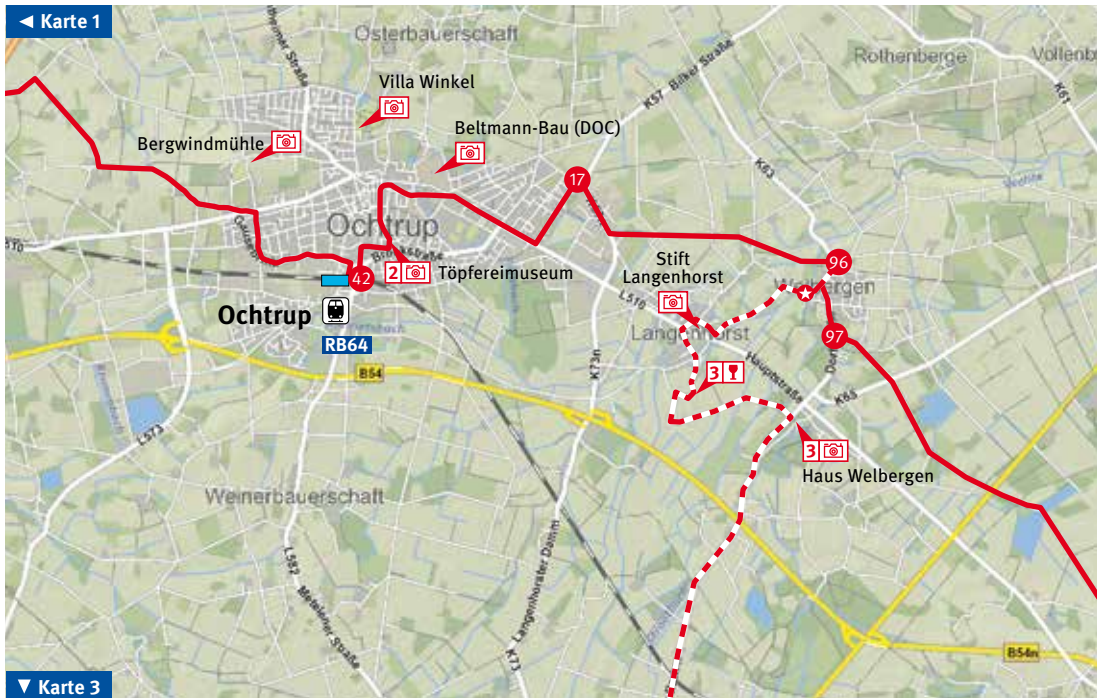
**Rastmöglichkeiten**

Gasthof Driland, Gildehauser Str. 350 · 48599 Gronau, Telefon: 02562 3600, [www.driland.de](http://www.driland.de)

Restaurant Seeblick, Brechter Weg 15 · 48599 Gronau, Tel.: 02562 5307, [www.seeblick-gronau.de](http://www.seeblick-gronau.de)

**Touristische Informationen**

Kulturbüro Gronau GmbH, Touristik-Service und Stadtmarketing, Bahnhofstraße 45 · 48599 Gronau, Telefon: 02562 99006, E-Mail: [info@stadtmarketing-gronau.de](mailto:info@stadtmarketing-gronau.de), [www.gronau-inside.de](http://www.gronau-inside.de)



## Radler-Infos

### Zugang zu den Bahnsteigen

**Ochtrup:** ebenerdig

### Radverleih in der Nähe des Bahnhofs

Radhaus Krechting, Prof.-Gärtnerstraße 30 · 48607 Ochtrup, Telefon: 02553 3122, Mo. – Fr. 9 – 18 Uhr, Sa. 9 – 12:30 Uhr, [www.radhaus-krechting.de](http://www.radhaus-krechting.de)

### Entfernung zum nächsten Bahnhof

Ochtrup – Metelen Land	16 km
Ochtrup – Gronau	19 km

### Sehenswert

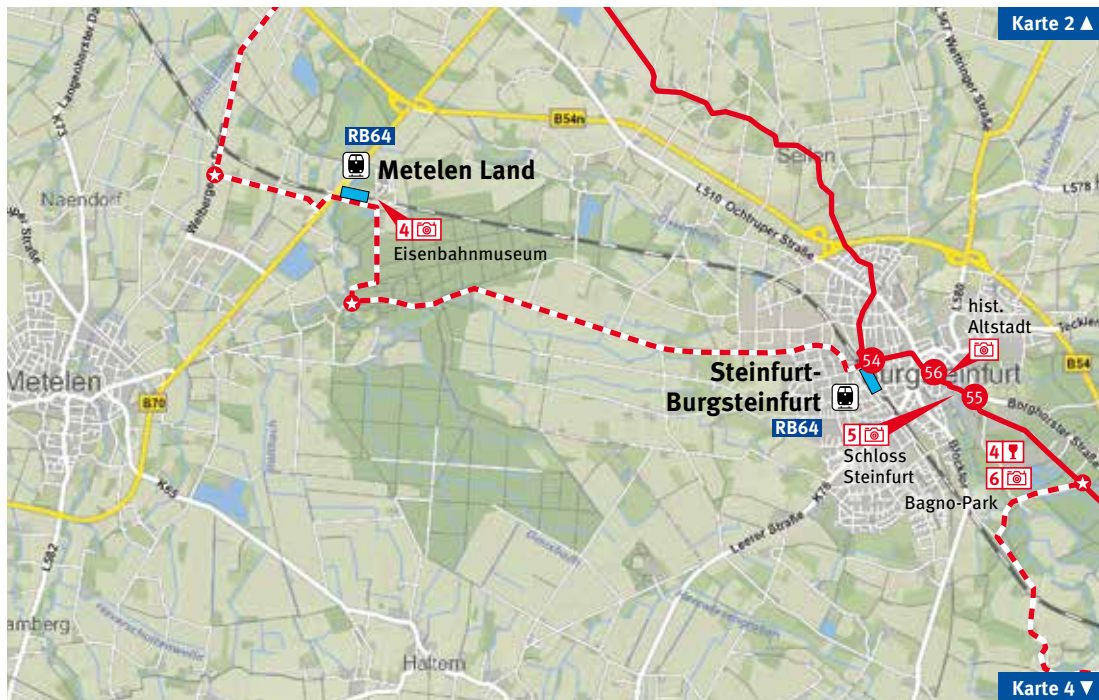
- Töpferiemuseum
- Haus Welbergen
- Bergwindmühle
- Villa Winkel
- Beltmann-Bau (DOC)
- Stift Langenhorst

### Rastmöglichkeiten

Althoff's Landhotel, Metelener Damm 14 · 48607 Ochtrup-Langenhorst, Telefon: 02553 1500, [www.althoffs-landgasthaus.de](http://www.althoffs-landgasthaus.de)

### Touristische Informationen

Tourist Info Ochtrup, Veranstaltungs- und Werbegemeinschaft Ochtrup e. V., Töpferstraße 2 · 48607 Ochtrup, Telefon: 02553 98180, E-Mail: [kontakt@wvo-ochtrup.de](mailto:kontakt@wvo-ochtrup.de) [www.wvo-ochtrup.de](http://www.wvo-ochtrup.de)



## Radler-Infos

Zugang zu den Bahnsteigen

Metelen Land/ST-Burgsteinfurt: ebenerdig

Radstation am Bahnhof

Nächste Radstation Steinfurt-Burgsteinfurt

Entfernung zum nächsten Bahnhof

Burgsteinfurt – Steinf.-Borghorst 11 km

Burgsteinfurt – Metelen Land 7 km

Metelen Land – Ochtrup 16 km

Sehenswert

4 Eisenbahnmuseum Metelen Land

6 hist. Altstadt

5 Schloss Steinfurt

6 Bagno-Park

Rastmöglichkeiten

4 siehe Karte 4

Touristische Informationen

Steinfurt Marketing und Touristik e.V.,

Markt 2 · 48565 Steinfurt,

Telefon: 02551 1383,

E-Mail: info@steinfurt.de,

www.steinfurt-touristik.de

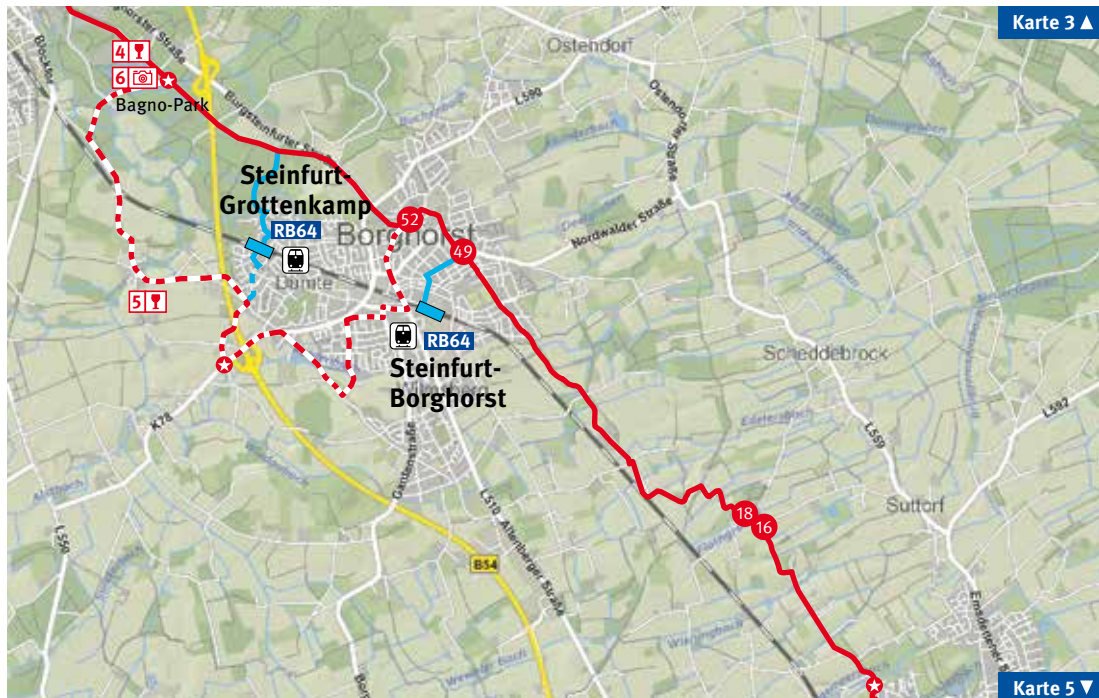
Touristinfo Metelen, Sendplatz 18,

48629 Metelen, Tel: 02556 8941

E-Mail: touristinfo@metelen.de

www.metelen.de





Karte 3 ▲

Karte 5 ▼

## Radler-Infos

**Zugang zu den Bahnsteigen**

**Steinfurt-Borghorst:** ebenerdig

**Radstation am Bahnhof**

Nächste Radstation Steinfurt-Burgsteinfurt

**Entfernung zum nächsten Bahnhof**

Steinf.-Grottenkamp – Burgsteinf. 11 km

Steinf.-Grottenkamp – Steinf.-Borgh. 5 km

Steinf.-Borghorst – Nordwalde 10 km

**Sehenswert**

6 Bagno-Park

**Rastmöglichkeiten**

4 Hotel-Café-Restaurant Bagno,  
Hollich 156 · 48565 Steinfurt-Burgsteinfurt,  
Telefon: 02551 3365,  
[www.bagno-restaurant.de](http://www.bagno-restaurant.de)

5 Café-Restaurant Nünningmühle,  
Dumte 4 · 48565 Steinfurt,  
Telefon: 02552 6373540

**Touristische Informationen**

Steinfurt Marketing und Touristik e.V.,  
Markt 2 · 48565 Steinfurt,  
Telefon: 02551 1383,  
E-Mail: [info@steinfurt.de](mailto:info@steinfurt.de),  
[www.steinfurt-touristik.de](http://www.steinfurt-touristik.de)



Karte 4 ▲

Karte 6 ▼

## Radler-Infos

Zugang zu den Bahnsteigen

**Altenberge:** ebenerdig

**Nordwalde:** ebenerdig

**Radstation am Bahnhof**

Nächste Radstation Münster Hbf

**Entfernung zum nächsten Bahnhof**

Altenberge – MS-Häger 10 km

Altenberge – Nordwalde 6 km

Nordwalde – St. Borghorst 10 km

**Sehenswert**

📷 Bispinghof

📷 Haus Bödding

🏠 Eiskeller der Brauerei Beiung

**Touristische Informationen**

Gemeinde Nordwalde,

Bahnhofstraße 2 · 48356 Nordwalde,

Telefon: 02573 9290,

E-Mail: [gemeinde@nordwalde.de](mailto:gemeinde@nordwalde.de),

[www.nordwalde.de](http://www.nordwalde.de)





## Radler-Infos

Zugang zu den Bahnsteigen

**Münster Hbf:** Treppe und Aufzüge

**MS Zentrum Nord:** ebenerdig

**Radstation am Bahnhof**

Radstation Münster Hbf

Verleih, Reparatur und Bewachung,

Berliner Platz 27 a · 48143 Münster,

Telefon: 0251 4840170

Öffnungszeiten:

Mo. – Fr. 5:30 – 23:00 Uhr

Sa., So., feiertags 7:00 – 23:00 Uhr

[www.radstation.de](http://www.radstation.de)

**Entfernung zum nächsten Bahnhof**

Münster Hbf – MS Zentr. Nord 3 km

MS Zentr. Nord – MS-Häger 9 km

**Sehenswert**

📍 Schloss Wilkinghege

**Touristische Informationen**

Münster Marketing,

Heinrich-Brüning-Str. 9 · 48143 Münster,

Telefon: 0251 4922710,

E-Mail: [tourismus@stadt-muenster.de](mailto:tourismus@stadt-muenster.de),

[www.tourismus.muenster.de](http://www.tourismus.muenster.de)