



Route 4 – Münster · Beelen

Ausgangs- und Endpunkt dieser Tour ist der Hauptbahnhof von Münster.

1  Zunächst geht es stadtauswärts in Richtung Nordosten, vorbei am Haus Dyckburg bis nach Westbevern-Vadруп.




Haus Langen

2  Hier biegt man auf der Strecke nach Süden ab und nach wenigen hundert Metern steht man vor dem Haus Langen, einer typisch münsterländischen Wasserburg. Die Burg hat ihren Namen von den „edlen Rittern von Langen“, die bereits in einer Urkunde des

Touristische Ziele

12. Jahrhunderts als Lehnsherren des Bischofs von Münster genannt werden. Sie wird heute privat bewohnt, sodass eine Innenbesichtigung leider nicht möglich ist.

3  Kaum eine halbe Stunde braucht es nun bis zum Wallfahrtsort Telgte, wo man eine längere Pause einplanen sollte. Telgte ist einer der ältesten Kirchenorte des Münsterlandes. Bereits um 800 errichtete Bischof Luidger die erste hölzerne Kirche in einer kleinen Ansiedlung an der Ems. Die Propsteikirche St. Clemens und die Gnadenkapelle sind besonders sehenswert. In letzterer befindet sich die mehr als 640 Jahre alte Pietà, die jedes Jahr rund 100.000 Pilger nach Telgte lockt. Damit ist Telgte die bedeutendste Wallfahrtsstadt des Münsterlandes.

Von der Kapellenstraße gelangt man direkt auf den Marktplatz, der durch seine attraktive Außengastronomie im Frühjahr und Sommer besonders reizvoll ist. Ein Spaziergang entlang der „Kulturspur“ führt an allen Sehenswürdigkeiten Telgtes vorbei. Folgen Sie den kleinen roten Pflastersteinen. Gässchen, Plätze und

facettenreiche Skulpturen verleihen Telgte ein unverwechselbares Gesicht. Praktisch im Vorbeigehen entdeckt der Besucher im Stadtbild Telgtes unterschiedliche Kunst- und Kulturperioden. Die St. Clemenskirche stammt aus der Spätgotik, die Häuser am Markt entstanden während des Barocks und des Klassizismus, der Jugendstil prägt die Züge der Kapellenstraße.




Wallfahrtskapelle Telgte

Das Museum „RELIGIO – Westfälisches Museum für religiöse Kultur“ zeigt in seiner Dauerausstellung auf 1.000 m² die Religiosität der Menschen in Westfalen von der Geschichte bis zur Gegenwart. www.museum-telgte.de

Empfehlenswert ist jederzeit auch ein Besuch des traditionellen Handwerksbetriebs der Töpferei der Familie Schäfer oder eine Führung durch das Kornbrennerei-Museum. Wer eher Ruhe und Erholung im Grünen sucht, findet diese in den Emsauen nahe der Altstadt. Kleine Seen und Teiche sowie eine Fischtreppe im Dümmertpark sind einen Abstecher wert.

Etwas Zeit sollte man also schon mitbringen, wenn man Telgte besucht. Nun führt der Weg weiter in Richtung Osten nach Warendorf, wo man zunächst durch die historische Altstadt, in die man durch das Münstertor gelangt, spazieren sollte.

4  Warendorfs historische Altstadt lädt zum Streifzug ein. Neben dem mittelalterlichen Marktplatz, den Kirchen St. Laurentius und St. Marien stehen an Sonn- und Feiertagen nachmittags die Objekte des Dezentralen Stadtmuseums offen. Das klassizistische Bürgerhaus „Klosterstraße 7“ zeigt handgedruckte französische Tapeten und ein Biedermeierzimmer. Ein weiteres Objekt ist das Haus „Bispinck“, ein Bürgerhaus des Historismus an der Münsterstraße sowie das Gadem „Zuckertimpen 4“. Dieses kleine Mietshaus direkt an der Stadtmauer stammt aus dem 17. Jahrhundert. Das Interieur stellt die Wohnsituation der städtischen Unterschicht der Zeit um 1920 dar. Das Torschreiberhaus am Osttor zeigt eine rekonstruierte Wohnung mit dem Arbeitsplatz eines Torschreibers sowie eine Ausstellung zum Akzisewesen.


Im historischen Rathaus finden wechselnde Ausstellungen zur Stadtgeschichte und Kultur statt. Das ehemalige Franziskanerkloster be-



Historische Altstadt Warendorf

herbergt das Westpreußische Landesmuseum mit umfangreichen Artefakten. Sehenswert ist auch das Kunst-Museum Heinrich Friederichs, Oststraße 47.

Was wäre Warendorf ohne Pferde! Hier hat das Deutsche Olympiade-Komitee für Reiterei, in dem fast alle bekannten deutschen Pferdesportler trainiert haben, sein Domizil.

 Darüber hinaus ist Warendorf auch Standort des Nordrhein-Westfälischen Landgestüts, dessen Ursprung auf den Preußenkönig Friedrich Wilhelm III. und das Jahr 1826 zurückgeht. Die Väter vieler berühmter Pferde sind hier zu Hause. Höhepunkt im Kalender des Gestüts sind die „Symphonie der Hengste“ im August und die traditionellen „Hengstparaden“ im September und Oktober. Mehrere zehntausend Besucher sind bei dem drei Stunden dauernden, farbenfrohen Schauspiel dabei. In historischen Paradeuniformen stellen die Mitarbeiter des Landgestüts in 20 rasanten und anspruchsvollen Schaubildern über 100 Zuchthengste vor. Ein unvergessliches Erlebnis! Mehr Infos zum NRW-Landgestüt unter Telefon 02581 63690 oder im Internet unter www.landgestuet.nrw.de.

Doch nun geht es wieder auf den (Fahrrad-)Sattel und weiter zum Zielpunkt Bahnhof Beelen. Von hier aus fährt die Bahn den Fahrradwanderer zurück nach Münster.



Warendorfer Hengstparade

Bahnverbindungen entlang der Route

MÜNSTER – BEELEN

	montags – freitags	Münster	Telgte	Warendorf Einen-Müssingen	Warendorf	Beelen	samstags, sonn- und feiertags
RB 67	Stundentakt	'17	'32	'42	'50	'23	identisch

i In Beelen haben Sie Anschluss an den Regionalverkehr in Richtung Bielefeld.

BEELEN – MÜNSTER

	montags – freitags	Beelen	Warendorf	Warendorf Einen-Müssingen	Telgte	Münster	samstags, sonn- und feiertags
RB 67	Stundentakt	'01	'13	'21	'32	'45	identisch

i In Münster haben Sie Anschluss an den Regional- und Fernverkehr in alle Richtungen.

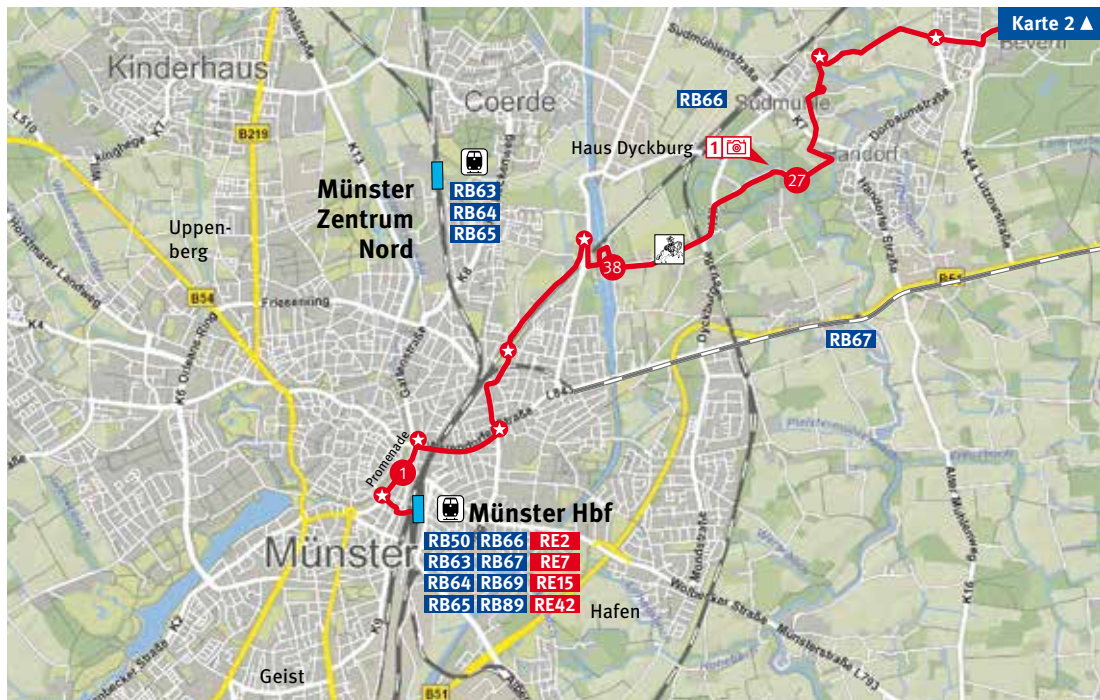
Darüber hinaus können Sie die Route über den Haltepunkt Westbevern abkürzen.

In Westbevern haben im Halbstundentakt Anschluss an den Regionalverkehr in Richtung Münster und Osnabrück.

AB WESTBEVERN

	montags – freitags	Richtung Münster HBF		Richtung Osnabrück Hbf
RE 2	Stundentakt	gerade	'16	'43
		ungerade	'14	'44
RB 66	Stundentakt		'46	'10

i Weitere Infos hierzu auf Seite 37.



Radler-Infos

Zugang zu den Bahnsteigen

Münster Hbf: Treppe und Aufzüge vorhanden

Radstation am Bahnhof

Radstation Münster Hbf
Verleih, Reparatur und Bewachung,
Berliner Platz 27 a · 48143 Münster,
Telefon: 0251 4840170

Öffnungszeiten:

Mo. – Fr. 5:30 – 23:00 Uhr
Sa., So., feiertags 7:00 – 23:00 Uhr
www.radstation.de

Entfernung zum nächsten Bahnhof

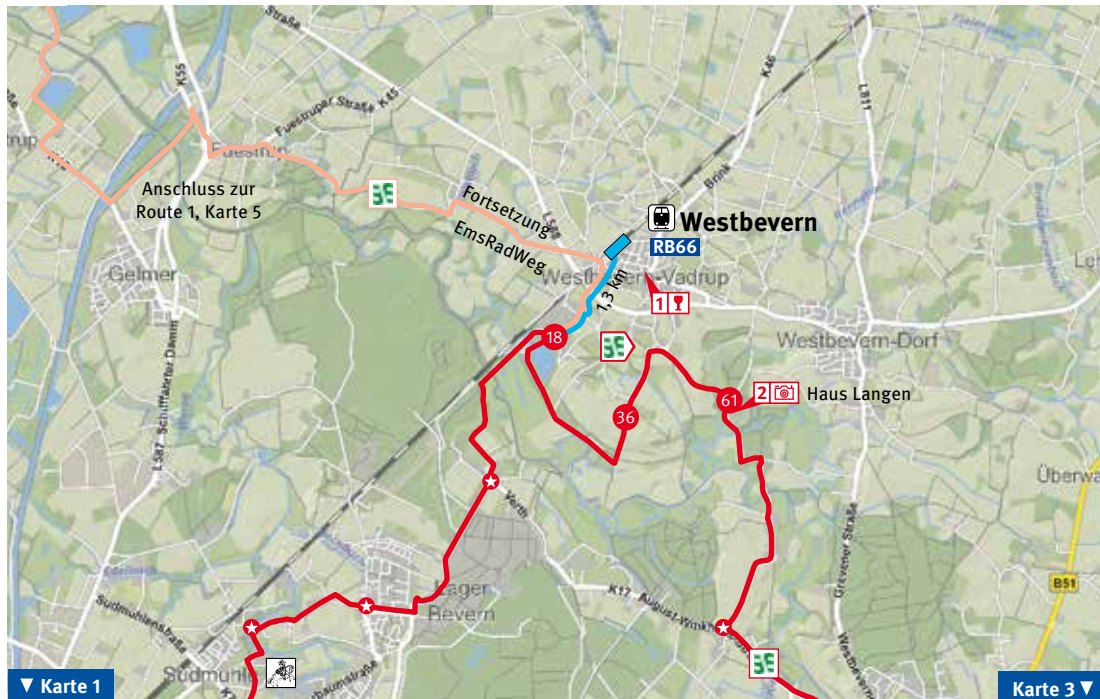
Münster Hbf – Westbevern 16 km

Sehenswert

Haus Dyckburg

Touristische Informationen

Münster Marketing,
Heinrich-Brüning-Str. 9 · 48143 Münster,
Telefon: 0251 4922710,
E-Mail: tourismus@stadt-muenster.de,
www.tourismus.muenster.de



Radler-Infos

Zugang zu den Bahnsteigen

Westbevern: Gleis 1: ebenerdig
Gleis 2: Treppe

Radstation am Bahnhof

Nächste Radstation Münster Hbf

Entfernung zum nächsten Bahnhof

Münster Hbf – Westbevern	15 km
Westbevern – Telgte	9 km

Sehenswert

2 Haus Langen

Rastmöglichkeiten

1 Piesers Gasthaus,
Grevener Straße 125,
48291 Telgte-Westbevern,
Telefon: 02504 8201,
www.piesers-gasthaus.de

Touristische Informationen

Tourismus + Kultur Telgte,
Kapellenstraße 2 · 48291 Telgte,
Telefon: 02504 690100,
E-Mail: tourismus@telgte.de,
www.telgte.de



Radler-Infos

Zugang zu den Bahnsteigen

Telgte: ebenerdig bzw. stufenfreie Überführung,

Warendorf Einen-Müssingen: ebenerdig

Radstation am Bahnhof

Nächste Radstation Münster Hbf

Entfernung zum nächsten Bahnhof

Westbevern – Telgte 9 km

Telgte – Warendorf Einen-Müssingen 12 km

Sehenswert

3 **6** Museum „RELÍGIO“

Rastmöglichkeiten

2 **7** Alter Gasthof Seiling, Markt 6, 48291 Telgte, Telefon: 02504 72268, www.alter-gasthof-seiling.de

3 **1** Villa Media,

Kapellenstraße 1 · 48291 Telgte, Tel.: 02504 7172, www.villa-media-telgte.de

4 **7** Marktcafé, Markt 9 · 48291 Telgte, Telefon: 02504 8897745

5 **7** Gaststätte zum Fensterberg, Heideweg 32 · 48231 Warendorf, Telefon: 02582 446, www.fensterberg.de

Touristische Informationen

Tourismus + Kultur Telgte, Kapellenstr. 2, 48291 Telgte, Telefon: 02504 690100, tourismus@telgte.de, www.telgte.de



Radler-Infos

Zugang zu den Bahnsteigen

WAF Einen-Müssingen, WAF: ebenerdig

Radstation am Bahnhof

Bahnhofstraße 11 · 48231 Warendorf,

Telefon: 02581 7899770

Öffnungszeiten:

Mo. – Fr. 08:30 – 12:00 Uhr, 13:00 – 17:30 Uhr

Sa. 10:00 – 13:00 Uhr

Entfernung zum nächsten Bahnhof

WAF Einen-Müssingen – Telgte 12 km

WAF Einen-Müssingen – Warendorf 8 km

Warendorf – Beelen 19 km

Sehenswert

4 Historische Altstadt

5 NRW-Landgestüt

Rastmöglichkeiten

5 Gaststätte zum Fensterberg, Heideweg

32 · 48231 Warendorf, Telefon: 02582 446,

www.fensterberg.de

6 Haus Allendorf, Neuwarendorf 16 ·

48231 Warendorf, Telefon: 02581 2107,

www.haus-allendorf.de

Touristische Informationen

Tourist-Information, Emsstraße 4 ·

48231 Warendorf, Telefon: 02581 545454,

E-Mail: tourismus@warendorf.de,

www.warendorf.de



Radler-Infos

Zugang zu den Bahnsteigen

Warendorf, Beelen: ebenerdig

Entfernung zum nächsten Bahnhof

Warendorf – WAF Einen-Müssingen 8 km

Warendorf – Beelen 19 km

Sehenswert

4 Historische Altstadt

5 NRW-Landgestüt

Rastmöglichkeiten

7 Alte Herrlichkeit,
Ostbezirk 3 · 48231 Warendorf,
Telefon: 02581 7825007,
www.herrlichkeit1870.de

8 Bauernhofcafé Austermann, Vohren 18,
48231 Warendorf, Telefon: 02581 785825
www.bauerncafe-austermann.de

9 Antje & Ich Restaurant u. Partyservice,
Warendorfer Straße 51 · 48361 Beelen,
Telefon: 02586 600, www.antje-und-ich.de

Touristische Informationen

Gemeinde Beelen,
Warendorfer Straße 9 · 48361 Beelen,
Telefon: 02586 887-0,
E-Mail: info@beelen.de, www.beelen.de