

Streckeninfo auf einen Blick:

Wegstrecke: 65 km
Benötigte Zeit: ca. 5:25 Std. (Ø 12 km/h)
 ca. 4:05 Std. (Ø 16 km/h)

Streckenbeschaffenheit:
 asphaltierte, verkehrsarme Nebenstraßen
Schwierigkeitsgrad: leichte Tour aber Streckenlänge beachten, ab Gelmer EmsRadweg

Sehenswürdigkeiten:
 1 – Gradierwerk, Rheine
 2 – Falkenhof
 3 – August-Holländer Museum

4 – Sachsenhof
 5 – Marktkirche St. Martinus
 6 – Rieselfelder Münster
 7 – Leprahaus Münster-Kinderhaus

Ausgangspunkt der Tour ist der Bahnhof in Rheine. Mit ca. 74.000 Einwohnern ist Rheine die größte Stadt im nördlichen Münsterland. Mitten durch den Stadtkern fließt malerisch die Ems, an dessen Ufern sich Rad-, Spazier- und Wanderwege entlang schlängeln. In unmittelbarer Nähe der Innenstadt liegt das Erholungsgebiet Bentlage.

Wegbeschreibung bis zum ersten Knotenpunkt: Aus dem Bahnhof kommend geht es geradeaus dem Pfeilwegweiser Rheine Centrum folgend mit dem Hinweis zum Knotenpunkt 21. über die Kreuzung bis zur Poststraße links und weiter den Zwischenwegweisern folgen über die Marktstraße bis zum Marktplatz. Wir radeln links über den Marktplatz zur Gasse „An der Stadtkirche“ und vor der Emsbrücke links unten steht der Knotenpunkt 21.

In umgekehrter Richtung:

Aus dem Hauptaussgang des Hbf Münster nach links. Hinter der Radstation sehen wir den Pfeilwegweiser Richtung Promenade. Dort an-



Salinenpark

gekommen fahren wir rechts bis zum Knotenpunkt 1.

1 Im Salinenpark erwarten den Besucher zwischen Grünflächen und altem Baumbestand die Gebäude der historischen Salinenanlage, die bis 1952 Salz für den Kurbetrieb in Bentlage produzierte. Fast 1.000 Jahre hat das Salz die Geschichte Rheines maßgeblich mitbestimmt.

Salz aus Rheine war vor allem im 18. und 19. Jahrhundert ein begehrtes Handelsgut.

Die heute erhaltenen und renovierten Gebäude der Saline „Gottesgabe“ gehören zu den ältesten technischen Kulturdenkmälern in Westfalen aus vorindustrieller Zeit.

Entlang der restaurierten Saline kann der Gast im Rahmen einer Führung die Soleförderung, ihre Gradierung und den Siedevorgang erleben.

2 Bevor man anschließend „richtig“ in die Pedale tritt, sollte man sich auch das Falkenhof-Museum anschauen. Der Falkenhof, ein bedeutendes Bau- und Bodendenkmal der Region, wird 838 erstmals urkundlich erwähnt. 1371 bezieht die Familie von Falke den Hof. In dieser Zeit entsteht der Name Falkenhof.

Der Falkenhof ist heute als Stadtmuseum und Veranstaltungsort ein beliebtes Haus für die Öffentlichkeit.



Falkenhof



Sachsenhof

3 Nun heißt es aber auf den „Sattel“: Zunächst führt die Strecke nach Emsdetten, wo Sie das „August-Holländer-Museum“ mit interessanten Exponaten zur Industrialisierung im Textilgewerbe erwartet.

4 Nach nur wenigen Kilometern taucht Greven auf, wo man Geschichte „tanken“ kann: Der rekonstruierte Sachsenhof in der Bauerschaft Pentrup zeigt, wie hier die Menschen lebten, bevor Karl der Große die Sachsen mit Feuer und Schwert missionierte.

5 Bei einem Besuch der Innenstadt von Greven sollte man die Kirche St. Martinus nicht versäumen. Im Stadtkern finden sich Ackerbürgerhäuser und Villen aus den frühen Jahren der Industrialisierung.

6 Von Greven aus kann man fast schon die Türme der Münsteraner Lambertikirche sehen, aber bevor Sie die „heimliche Hauptstadt“ Westfalens erreichen, lohnen noch die einstigen „Rieselfelder“ in der „Gelmerheide“ zwischen Ems und Aa einen Besuch. Sie

wurden 1901 zur Verrieselung und damit zur Reinigung der städtischen Abwässer angelegt. Mit dem Bau einer Großkläranlage verloren sie gänzlich an Bedeutung. Aber nur auf den ersten Blick: Die früheren Rieselfelder mit ihren Teichen, Wiesen, Schlammflächen, Röhrichten und Äckern sind zum wichtigen Rastgebiet für Zugvögel geworden. Betreut wird das „EU-Vogelschutzgebiet“ seit 1977 von der Biologischen Station „Rieselfelder Münster“.

7 1984 wurde das deutschlandweit einzige Museum, das sich mit der Geschichte, der Verbreitung und der Bekämpfung der Krankheit Lepra auseinandersetzt in Münster-Kinderhaus eröffnet. Über 1000 Jahre war diese Krankheit allgegenwärtig und verzeichnete viele Todesfälle. „Kinder Gottes“ wurden die Kranken auch genannt, woraus sich der Name Kinderhaus ableitet.

Museum Leprahaus in Münster-Kinderhaus



Bahnverbindungen entlang der Route

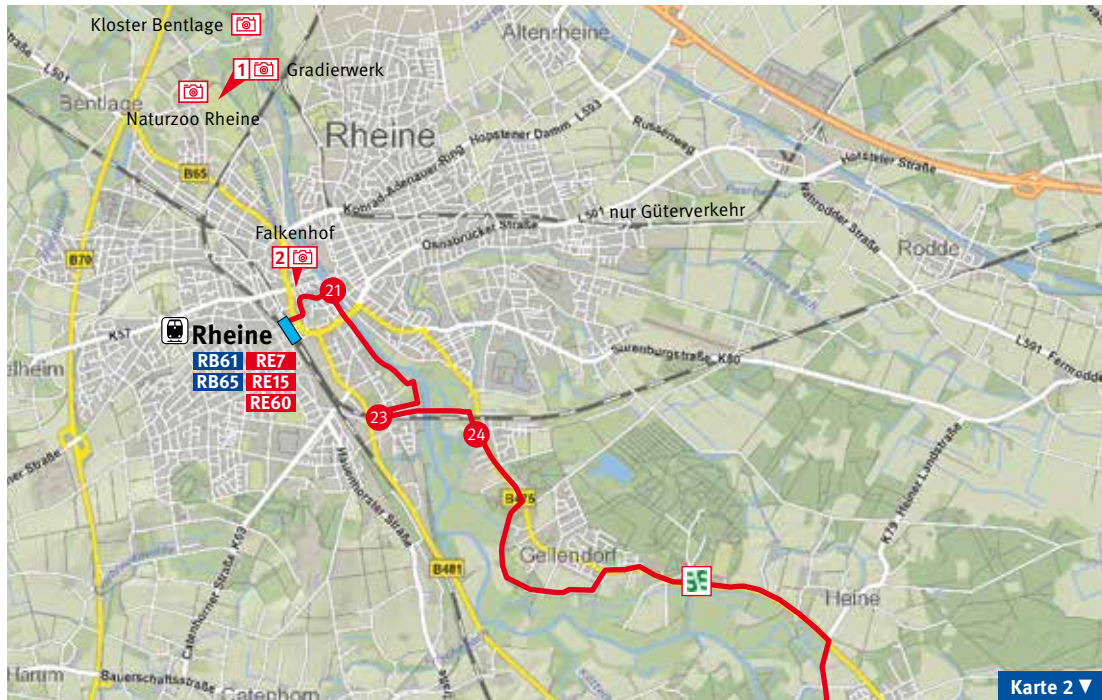
RHEINE – MÜNSTER							
	montags – freitags	Rheine	Emsdetten	Greven	Münster-Sprakel	Münster HBF	sonstags, sonn- und feiertags
RE 7	Stundentakt	'08	'16	'23		'33	2-Stundentakt
RB 65*		'18	'27	'37	'42	'51	kein Verkehr
RE 15		'29	'37	'45		'56	identisch
RB 65		'53	'02	'10	'14	'24	identisch

i Weitere Haltepunkte in Rheine-Mesum, Reckenfeld und Münster Zentrum Nord erreichbar.
In Münster haben Sie Anschluss an den Regional- und Fernverkehr in alle Richtungen.

MÜNSTER – RHEINE							
	montags – freitags	Münster HBF	Münster-Sprakel	Greven	Emsdetten	Rheine	sonstags, sonn- und feiertags
RE 15	Stundentakt	'05		'14	'22	'32	identisch
RB 65*		'13	'21	'25	'33	'46	kein Verkehr
RE 7		'24		'33	'40	'51	2-Stundentakt
RB 65		'35	'43	'47	'55	'08	identisch

i Weitere Haltepunkte sind in Münster Zentrum Nord, Reckenfeld und Rheine-Mesum erreichbar.
In Rheine haben Sie Anschluss an den Regional- und Fernverkehr in alle Richtungen.

* Kein Fahrangebot zwischen 10 und 13 Uhr.



Karte 2 ▼

Radler-Infos

Zugang zu den Bahnsteigen

Rheine: Treppe, Aufzug vorhanden

Radstation am Bahnhof

Verleih, Reparatur und Bewachung,
Am Hauptbahnhof 6 · 48431 Rheine,
Telefon: 05971 162903

Öffnungszeiten:

Mo. – Fr.	6:00 – 22:00 Uhr
Sa., So., feiertags	10:00 – 18:00 Uhr

Entfernung zum nächsten Bahnhof

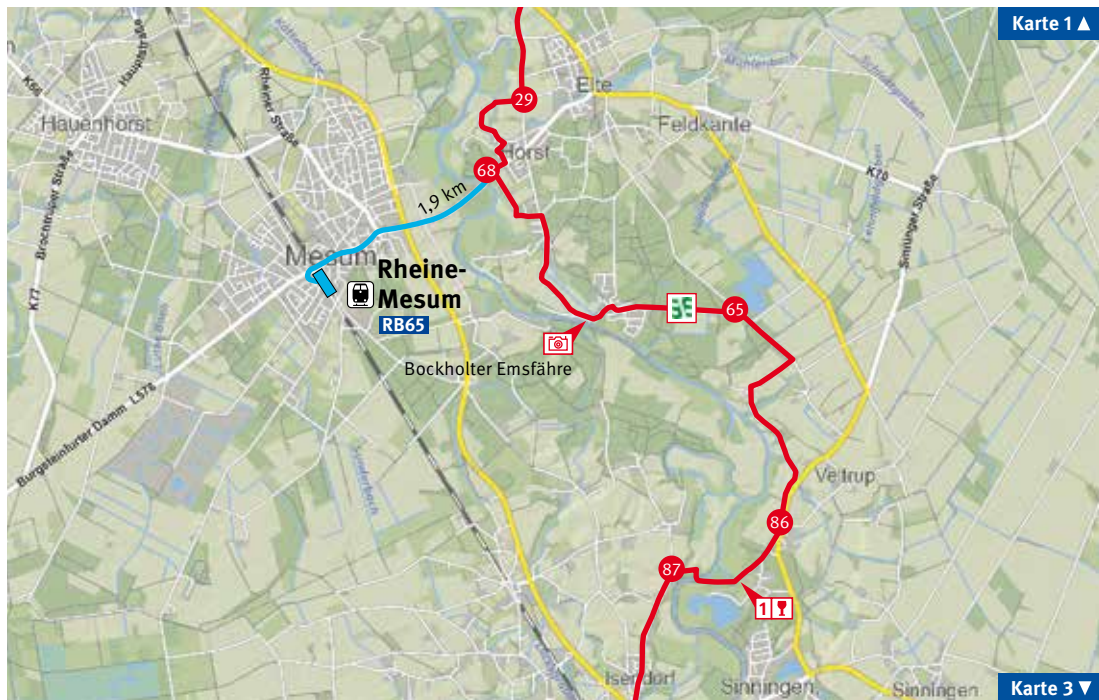
Rheine – Rheine-Mesum	15 km
-----------------------	-------

Sehenswert

- 1 Gradierwerk der Saline Gottesgabe
- 2 ehemals Sitz der Adelsfamilie von Morrien, heute modernes Stadtmuseum mit umfangreicher Kunstsammlung und vielen historischen Zeugnissen
- Kloster Bentlage
- Naturzoo Rheine

Touristische Informationen

Rheine. Tourismus. Veranstaltungen. e.V.
(vormals Verkehrsverein Rheine e.V.),
Bahnhofstraße 14, 48431 Rheine,
Tel. 05971-800650, info@rheine-tourismus.de, www.rheine-tourismus.de



Karte 1 ▲

Karte 3 ▼

Radler-Infos

Zugang zu den Bahnsteigen

Rheine-Mesum: Gleis 1: ebenerdig
Gleis 2: Treppe und Rampe

Radstation am Bahnhof

Nächste Radstation Rheine

Entfernung zum nächsten Bahnhof

Rheine-Mesum – Rheine	15 km
Rheine-Mesum – Emsdetten	13 km

Sehenswert

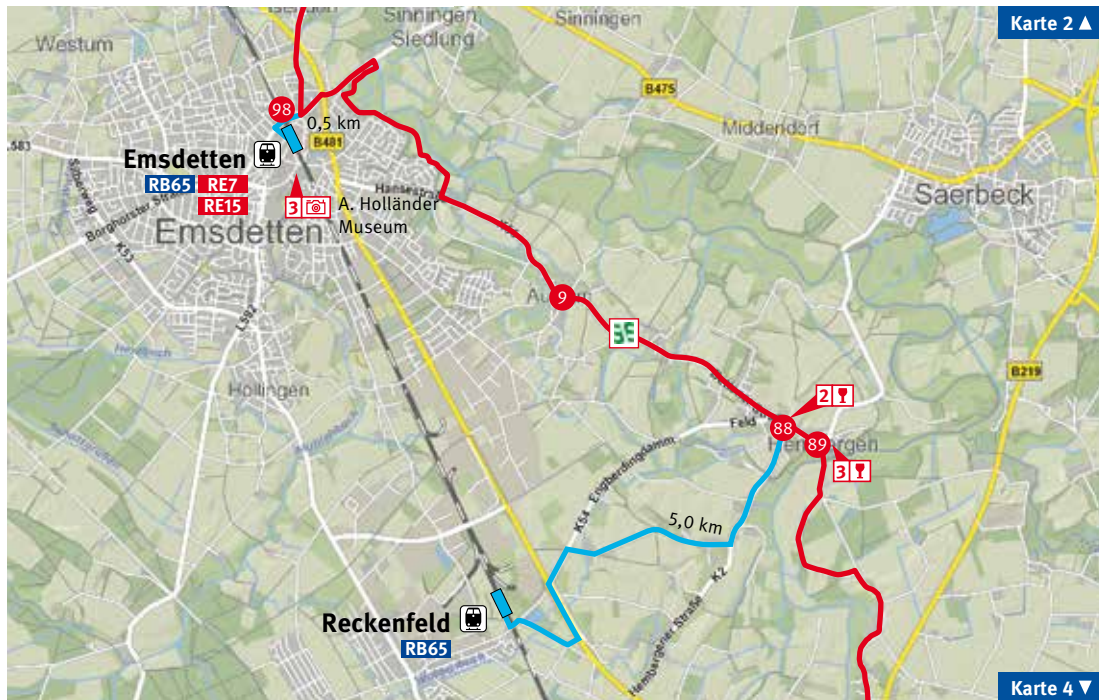
📷 Bockholter Emsfähre. Letzte handbetriebene Fahrradfähre auf der Ems

Rastmöglichkeiten

🏠 Waldhotel Schipp-Hummert,
Veltrup 17 · 48282 Emsdetten,
Telefon: 02572 6098370,
www.waldhotel-schippmumert.de

Touristische Informationen

Rheine. Tourismus. Veranstaltungen. e.V.
(vormals Verkehrsverein Rheine e.V.),
Bahnhofstraße 14,
48431 Rheine,
Tel. 05971-800650,
info@rheine-tourismus.de,
www.rheine-tourismus.de



Karte 2 ▲

Karte 4 ▼

Radler-Infos

Zugang zu den Bahnsteigen

Reckenfeld: ebenerdig
Emsdetten: Gleis 1: ebenerdig,
 Gleis 2: Treppe und Aufzug

Radstation am Bahnhof

Nächste Radstation Rheine

Entfernung zum nächsten Bahnhof

Reckenfeld – Greven	15 km
Reckenfeld – Emsdetten	15 km

Sehenswert

📷🏛️ August-Holländer Museum

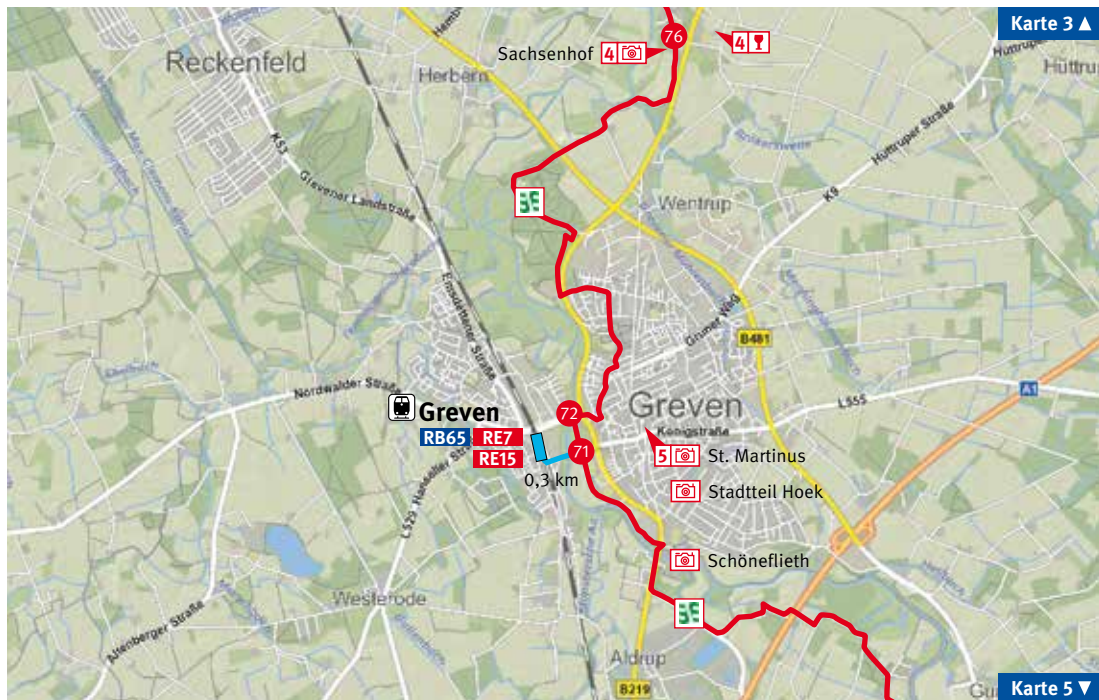
Rastmöglichkeiten

🍽️📍 Restaurant Zurmühlen,
 Dettener Straße 9 · 48282 Emsdetten,
 Telefon: 02572 7126,
www.restaurant-zurmuehlen.de

📍📍 Altes Gasthaus Lanvers,
 Dorfstraße 11 · 48282 Emsdetten,
 Telefon: 02572 15090, www.hotel-lanvers.de

Touristische Informationen

Verkehrsverein Emsdetten,
 Friedrichstraße 2 · 48282 Emsdetten,
 Telefon: 02572 93070,
 E-Mail: info@vwemsdetten.de,
www.vwemsdetten.de



Radler-Infos

Zugang zu den Bahnsteigen

Greven: Gleis 1: ebenerdig,
Gleis 2: Treppe und Aufzug

Radstation am Bahnhof

Nächste Radstation Münster Hbf

Entfernung zum nächsten Bahnhof

Greven – Münster-Sprakel	16 km
Greven – Reckenfeld	15 km

Sehenswert

4 Das Freilichtmuseum Sachsenhof beherbergt u. a. Pfostenhaus, einen Speicher und ein Grubenhaus.

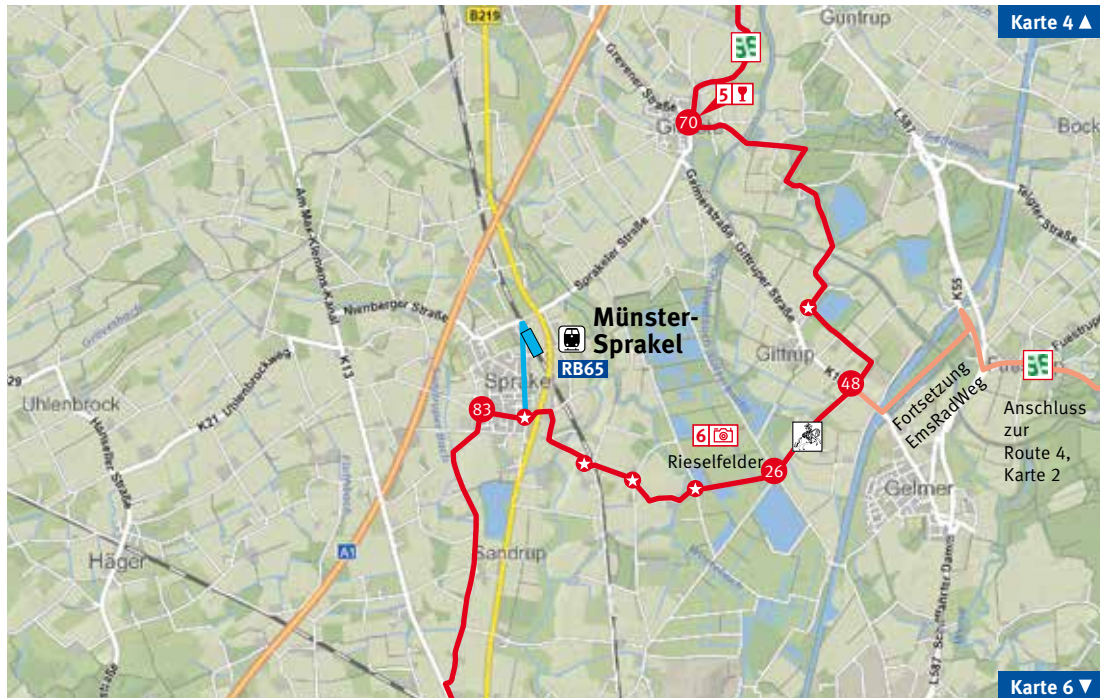
5 Marktkirche St. Martinus

Rastmöglichkeiten

4 Restaurant Tophoff,
Saerbecker Straße 188 · 48268 Greven,
Telefon: 02571 6791,
www.restaurant-tophoff.de

Touristische Informationen

Greven Marketing e.V.,
Alte Münsterstraße 23 · 48268 Greven,
Telefon: 02571 1300,
E-Mail: info@greven-marketing.de,
www.greven-marketing.de



Radler-Infos

Zugang zu den Bahnsteigen

Münster-Sprakel: ebenerdig

Radstation am Bahnhof

Nächste Radstation Münster Hbf

Entfernung zum nächsten Bahnhof

Münster-Sprakel – Münster Hbf 10 km

Münster-Sprakel – Greven 16 km

Sehenswert

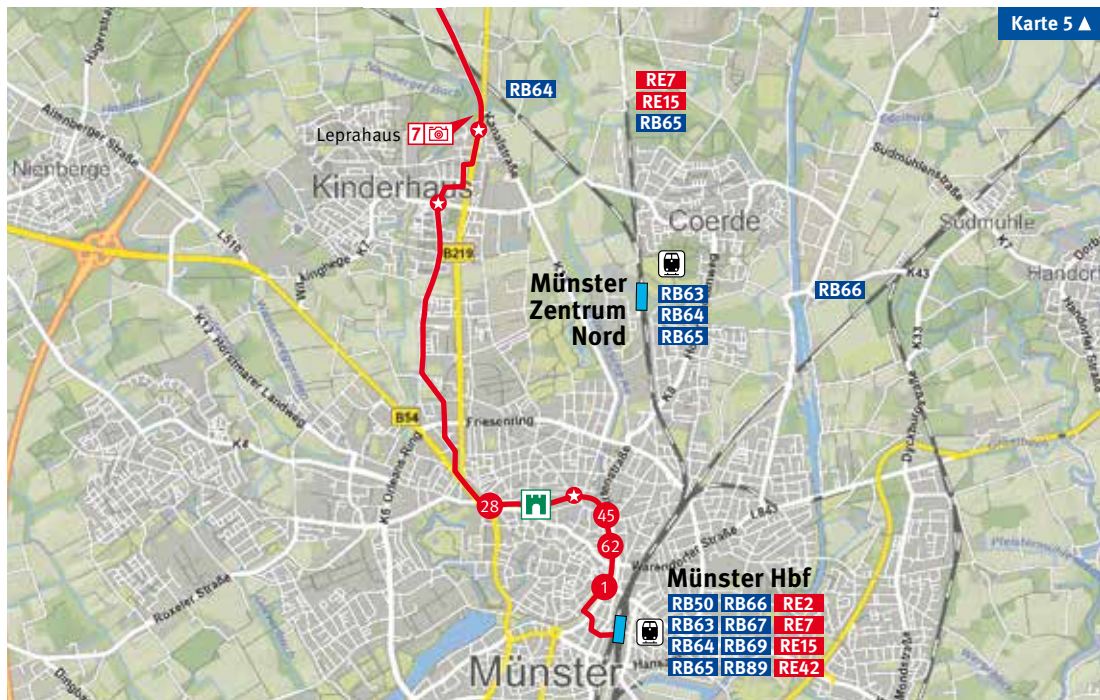
EU-Vogelschutzgebiet Rieselfelder MS

Rastmöglichkeiten

Altes Wirtshaus Kaltefleiter,
Alter Fahrweg 6 · 48268 Greven,
Telefon: 02571 95420

Touristische Informationen

Münster Information,
Heinrich-Brüning-Str. 9 · 48143 Münster
Telefon: 0251 4922710,
E-Mail: tourismus@stadt-muenster.de,
www.tourismus.muenster.de



Radler-Infos

Zugang zu den Bahnsteigen

Münster Hbf: Treppe und Aufzüge vorhanden

Radstation am Bahnhof

Radstation Münster Hbf
Verleih, Reparatur und Bewachung,
Berliner Platz 27 a · 48143 Münster,
Telefon: 0251 4840170

Öffnungszeiten:

Mo. – Fr. 5:30 – 23:00 Uhr
Sa., So., feiertags 7:00 – 23:00 Uhr
www.radstation.de

Entfernung zum nächsten Bahnhof

Münster-Sprakel – Münster Hbf 10 km

Sehenswert

716 LepraHaus: Museum zur Geschichte, Verbreitung und Bekämpfung der Krankheit Lepra.

Touristische Informationen

Münster Marketing,
Heinrich-Brüning-Str. 9 · 48143 Münster
Telefon: 0251 4922710,
E-Mail: tourismus@stadt-muenster.de,
www.tourismus.muenster.de