**Streckeninfo auf einen Blick:**





Wegstrecke: 79 km
Benötigte Zeit: ca. 6:55 Std. (Ø 12 km/h)
 ca. 4:40 Std. (Ø 15 km/h)

Streckenbeschaffenheit:
 zumeist wenig befahrene Wirtschaftswege
Schwierigkeitsgrad:
 leichte Tour mit nur sanften Steigungen

Sehenswürdigkeiten:
 1 – Anna-Katharina-Emmerick-Haus
 2 – Letter Windmühle
 3 – Glasmuseum/Eisenbahnmuseum

4 – Waldkapelle/Eremitage
 5 – Turmwindmühle
 6 – Wildpark Frankenhof
 7 – Wasserschloss Lembeck

8 – CreativQuartier Fürst Leopold/
 Zechensiedlung Hervest
 9 – Jüdisches Museum Westfalen



Diese Tour startet am Bahnhof Coesfeld und bildet einen Brückenschlag vom ländlichen Münsterland ins industriell geprägte Ruhrgebiet.

In Coesfeld radeln wir in nördlicher Richtung bis zur Berkel, hier biegen wir links ab und radeln am Fluss entlang.


Vom Bahnhof Coesfeld führt die Route zum Geburtshaus der Mystikerin des Münsterlandes Anna-Katharina-Emmerick (1774 –

1824). Sie wuchs in einfachen Verhältnissen auf, trat später in das Augustinerinnenkloster in Dülmen ein und trug die Stigmen der Wundmale Christi. In den Augen ihrer zeitgenössischen Verehrer war sie eine Heilige. Der Dichter Clemens von Brentano, der jahrelang an ihrem Krankenbett weilte, zeichnete ihre Visionen auf. 2004 wurde Anna Katharina in Rom selig gesprochen.

Besichtigungen sind nach Voranmeldung bei Familie Steens, Telefon: 02541 4461 möglich.



Anna-Katharina-Emmerick-Haus



Letter Windmühle

Die Letter Windmühle ist das Wahrzeichen des Ortsteils Lette und wurde 1813 gebaut. Es ist eine viergeschossige, hölzerne Kappenwindmühle mit Umgang am ersten Geschoss; Besichtigung nach Vereinbarung, Telefon: 02542 877312

In Lette laden mit dem Glas- und Eisenbahnmuseum gleich zwei Museen zum Besuch ein. Das Glasmuseum auf dem alten Hof Herding zeigt seit 1996 auf zwei Ebenen die Glasschätze aus der Sammlung der Stifterin Lilly Ernsting. 2003 richtete die Familie Ernsting neben einem begehbaren Museumsdepot für zeitgenössische Glaskunst auch ein Bauernhofcafé mit gepflegtem Garten ein. Info unter Telefon: 02546 930511, Öffnungszeiten: Mo. – Fr. außer Mi. 9 – 12 Uhr, Mi. 14 – 17 Uhr, www.ernsting-stiftung.de. Das Eisenbahnmuseum ist jeden ersten Sonntag im Monat von 15 – 18 Uhr geöffnet. Mehr Infos im Internet unter www.bahnhof-lette.de.

Eisenbahnmuseum Lette



4 Von Lette aus führt die Route durch den Merfelder Bruch, wo in den Sommermonaten (samstags und sonntags sowie an Feiertagen) bei gutem Wetter auch die Wildpferdebahn besucht werden kann, nach Groß Reken. Etwa 300 Meter von der Route entfernt, idyllisch im Wald liegt die Waldkapelle/Eremitage. Bereits

aus dem Jahre 1686 besteht eine Urkunde, die auf die Andachtsstätte hinweist. Bis 1879 lebten dort Eremiten, die die Kapelle versorgten. Die Kapelle ist tagsüber bis zum Einbruch der Dämmerung frei zugänglich.




Waldkapelle / Eremitage

5 Wenige Kilometer weiter lädt die Rekenener Turmwindmühle Besucher ein. Sie gehört zu den schönsten und ältesten ihrer Art in Westfalen. Hauptthema des 1972 eingerichteten Museums ist „vom Säen zum Ernten“. Zum Haushalt und Handwerk wird gezeigt, wie früher, ohne die heute gebräuchlichen

Haushaltsgeräte, die meist großen Haushalte versorgt wurden. Rund um die Rekenener Windmühle haben sich im Laufe der Jahre zahlreiche Nebengebäude zu einem kleinen Freilichtmuseum gruppiert. Geöffnet Mai bis Oktober, sonntags von 14:30 – 18 Uhr (oder Voranmeldung unter Telefon: 02864 944035).



Turmwindmühle

 Auf dem Weg Richtung Bahnhof Reken verläuft die Route quer über die malerische Anlage des Golfplatzes Uhlenberg und vorbei


am Wildpark Frankenhof mit seinen ca. 500 Wildtieren und einem riesigen Abenteuer-spielgelände.



Frankenhof

Schloss Lembeck



 Unweit der Route entfernt befindet sich eines der schönsten Schlösser Westfalens, das Wasserschloss Lembeck. Ursprünglich als wehrhaftes Gut im 12. Jahrhundert erbaut, wurde es mehr und mehr zu einem repräsen-

tativen Herrenhaus. Die barocke dreiflügelige Schlossanlage ist von einem Graben umgeben und liegt inmitten eines englischen Parks. Teile des Schlosses, das Heimatmuseum und der Park können besichtigt werden.

Heute findet sich auf dem Gelände der ehemaligen Zeche das „Creativ Quartier Fürst Leopold“, das neben viel Kunst und Kultur auch verschiedene gastronomische Einrichtungen beherbergt. Mehr Infos unter www.creativquartier-fuerst-leopold.de

Ein Spaziergang durch die denkmalgeschützte Gartenstadt im Ortsteil Hervest zeigt, wie Bergleute mit ihren Familien in den 20er Jahren im Schatten ihres Bergwerks lebten. Heute sind die Häuser reizvoll restauriert und durchweg in Privatbesitz.



CreativQuartier Fürst Leopold / Zehensiedlung Hervest

Das einzigartige Dokumentationszentrum „Jüdisches Museum Westfalen“ für Jüdische Geschichte und Religion liegt zentral in der Dorstener Altstadt. Briefe, Urkunden und Texte, aber auch Alltagsgeräte und Kultgegenstände wurden in dieser Begegnungs- und Do-

kumentationsstätte integriert. Die Tour endet in der „Kleinen Hansestadt“ Dorsten. Wo einst Germanen, Römer und Hansekaufleute weilten, lässt es sich auch heute noch wohlergehen. Der Bahnhof befindet sich nur wenige Radelminuten von der Altstadt entfernt.



Jüdisches Museum Westfalen

Bahnverbindungen entlang der Route

COESFELD – DORSTEN

	montags – freitags	Coesfeld	Maria Veen	Reken	Lembeck	Wulfen	Hervest – Dorsten	Dorsten	samstags, sonn- und feiertags
RE 14	Stundentakt	'08	'19	'31	'37	'41	'46	'49	identisch

i In Dorsten haben Sie Anschluss an den Regionalverkehr in Richtung Dortmund (RB 43), Oberhausen (RB 44) und Essen (RB 14).

DORSTEN – COESFELD

	montags – freitags	Dorsten	Hervest – Dorsten	Wulfen	Lembeck	Reken	Maria Veen	Coesfeld	samstags, sonn- und feiertags
RE 14	Stundentakt	'10	'13	'18	'22	'29	'34	'46	identisch

i In Coesfeld haben Sie Anschluss an den Regionalverkehr in Richtung Gronau (RB 51) und Münster (RB 63).

COESFELD – LETTE

	montags – freitags	Coesfeld	Lette	samstags, sonn- und feiertags
RB 51	Stundentakt	'03	'09	identisch

i In Lette haben Sie Anschluss an den Regionalverkehr in Richtung Lünen (RB 51).

LETTE – COESFELD

	montags – freitags	Lette	Coesfeld	samstags, sonn- und feiertags
RB 51	Stundentakt	'48	'00	identisch

i In Coesfeld haben Sie Anschluss an den Regionalverkehr in Richtung Gronau (RB 51) und Münster (RB 63).



Radler-Infos

Zugang zu den Bahnsteigen

Coesfeld: Treppe & Aufzüge
Münster/Lette: ebenerdig

Entfernung zum nächsten Bahnhof

Coesfeld – Lette	12 km
Lette – Maria Veen	26 km

Sehenswert

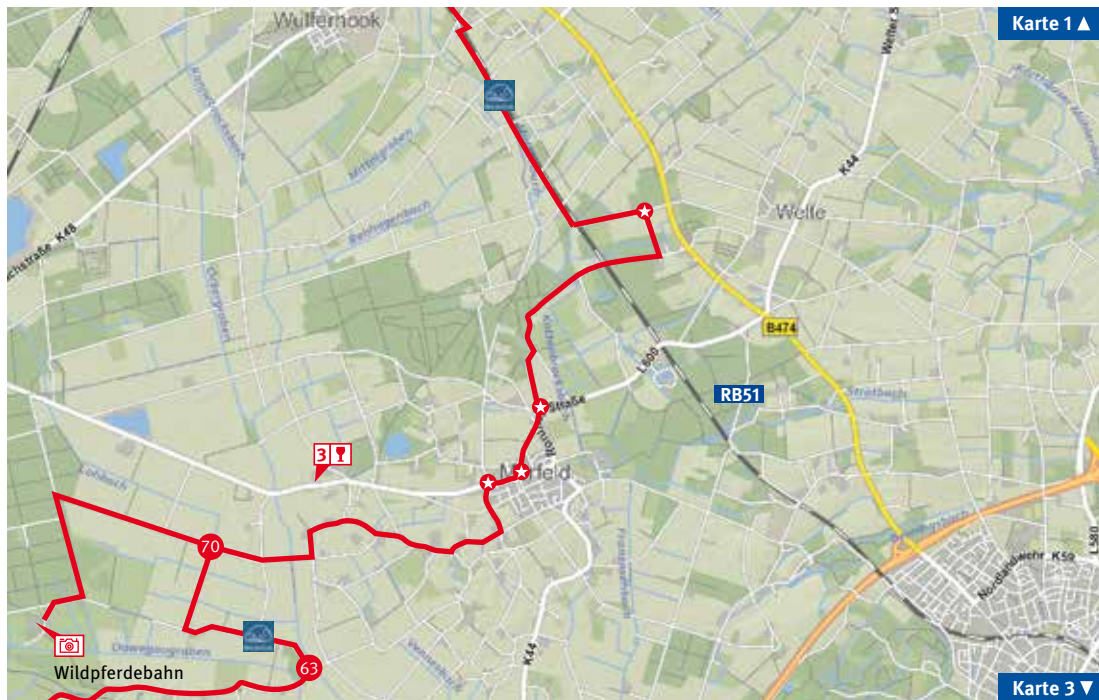
- 1 📷 Anna-Katharina-Emmerick-Haus
- 2 📷 Letter Windmühle
- 3 📷 Glasmuseum/Eisenbahnmuseum

Rastmöglichkeiten

- 1 ♿ Casino am Pferdesportzentrum, Flamschen 3 · 48653 Coesfeld, Telefon: 02541 801255
- 2 ♿ Bauerncafé Höltingshof, Letter Berg 4 · 48653 Coesfeld, Telefon: 02546 934130

Touristische Informationen

Stadtmarketing Verein Coesfeld & Partner,
 Markt 8, Rathaus · 48653 Coesfeld,
 Telefon: 02541 9391008,
 E-Mail: stadtmarketing@coesfeld.de,
www.coesfeld.de



Radler-Infos

Entfernung zum nächsten Bahnhof

Lette – Maria Veen 26 km

Sehenswert

Wildpferdebahn

Rastmöglichkeiten

Bauerncafé Schnieder,
Bauerschaft 80 · 48249 Dülmen,
Telefon: 02594 791211,
www.ferienhofschnieder.de

Touristische Informationen

Stadtmarketing Verein Coesfeld & Partner,
Markt 8, Rathaus · 48653 Coesfeld,
Telefon: 02541 9391008,
E-Mail: stadtmarketing@coesfeld.de,
www.coesfeld.de

Gemeinde Reken,
Kirchstraße 14 · 48734 Reken,
Telefon: 02864 9440,
E-Mail: tourist-info@reken.de,
www.reken.de



Radler-Infos

Zugang zu den Bahnsteigen

Maria Veen, Reken: ebenerdig

Radverleih in der Nähe des Bahnhofs

Hotel Restaurant Lütkebohmert,
Landsbergstraße 25 · 48734 Reken
Telefon: 02864 1232

Entfernung zum nächsten Bahnhof

Lette – Maria Veen	26 km
Maria Veen – Reken	14 km

Sehenswert

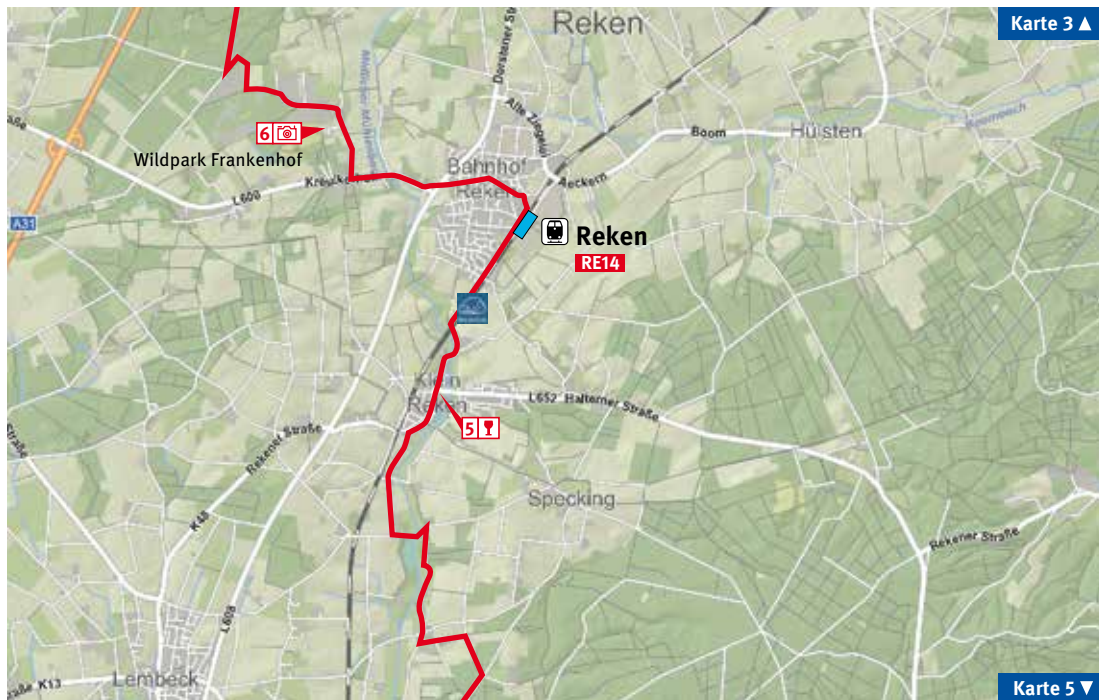
- Wildpferdebahn
- Waldkapelle/Ermitage
- Turmwindmühle
- Alte Kirche Melchenberg
- Wildpark Frankenhof

Rastmöglichkeiten

Hotel-Restaurant Lütkebohmert,
Landsbergstr. 25 · 48734 Reken
Telefon: 02864 1232,
www.hotel-luetkebohmert.de

Touristische Informationen

Gemeinde Reken, Kirchstraße 14
48734 Reken, Telefon: 02864 9440,
E-Mail: tourist-info@reken.de,
www.reken.de



Radler-Infos

Zugang zu den Bahnsteigen

Reken: ebenerdig

Radverleih in der Nähe des Bahnhofs

Avia Schlekung, Dorfstraße 16,
Telefon: 02864 1603,
www.avia-schleking.de

E-Bike-Verleih (2 Stück):
Hotel-Restaurant Eichenhof,
Dorfstraße 4 · 48734 Reken,
Telefon: 02864 883111,
www.eichenhof-reken.de

Entfernung zum nächsten Bahnhof

Maria Veen – Reken	14 km
Reken – Lembeck	8 km

Sehenswert

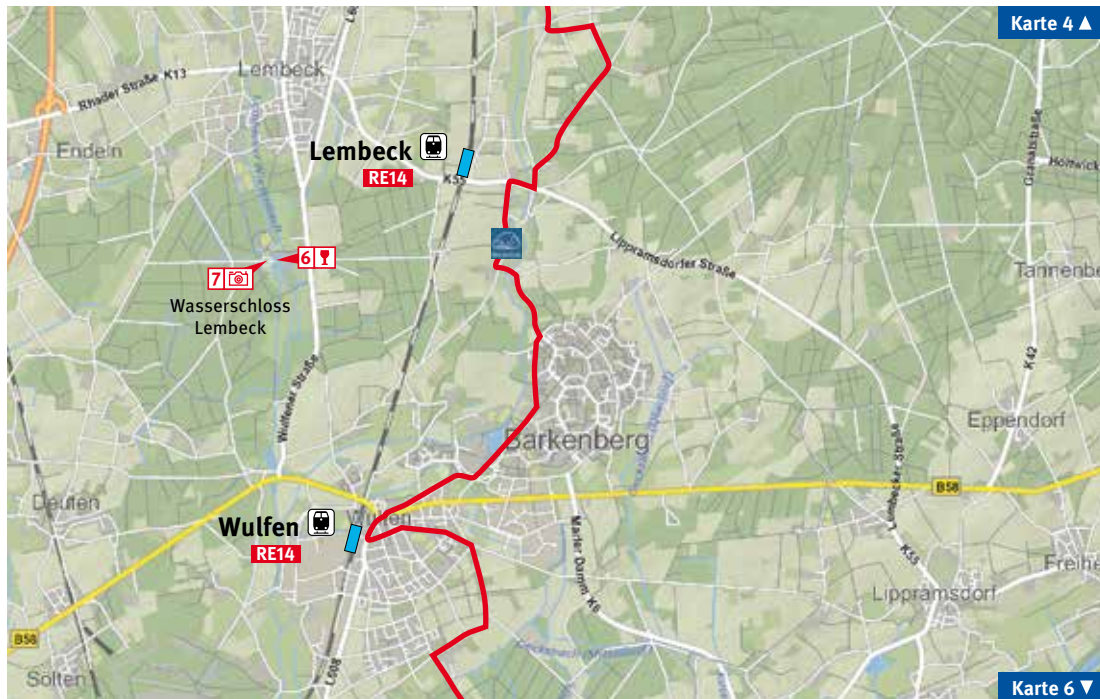
6 Wildpark Frankenhof

Rastmöglichkeiten

5 Gaststätte Alter Garten,
Dorfstraße 14 · 48734 Reken, Klein Reken,
Telefon: 02864 1053

Touristische Informationen

Gemeinde Reken,
Kirchstraße 14 · 48734 Reken,
Telefon: 02864 9440,
a.mueller@reken.de, www.reken.de



Radler-Infos

Zugang zu den Bahnsteigen

Lembeck/Wulfen: ebenerdig

Radstation am Bahnhof

Nächste Radstation Dorsten

Radverleih in der Nähe des Bahnhofs

2 Rad Böhmer, Schulstraße 14-16

46286 Dorsten-Lembeck

Entfernung zum nächsten Bahnhof

Lembeck – Wulfen

5 km

Sehenswert

7 Wasserschloss Lembeck

Rastmöglichkeiten

6 Schlosshotel Lembeck,

Am Schloss · 46286 Dorsten-Lembeck

Telefon: 02369 7167

Touristische Informationen

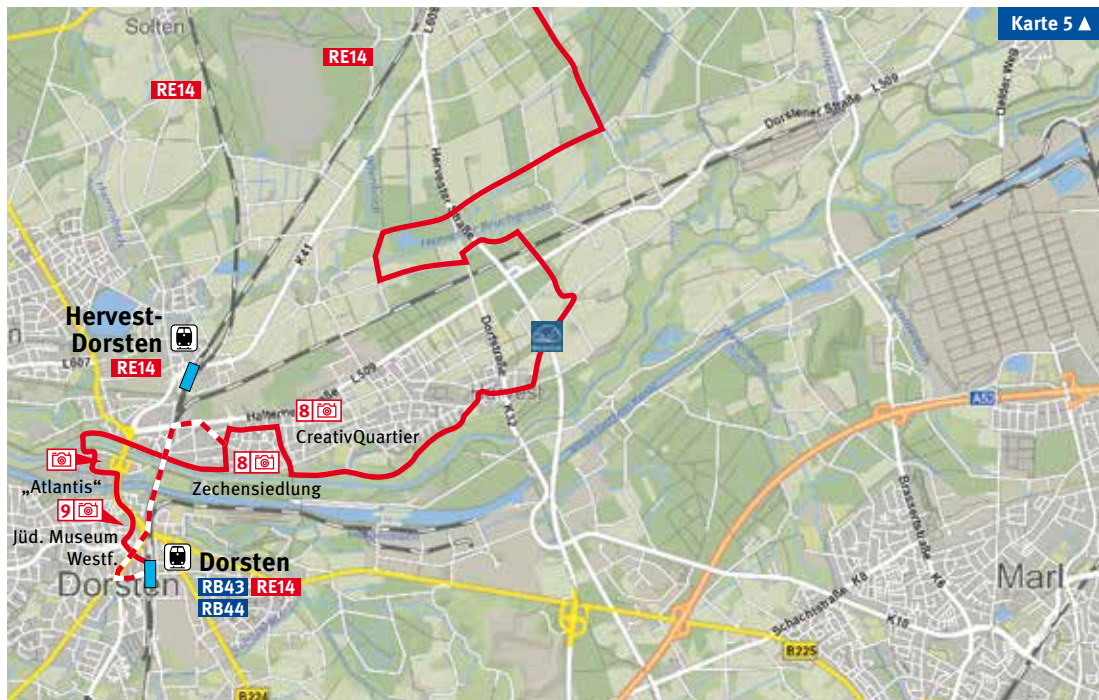
Stadtinfo Dorsten,

Recklinghäuser Str. 20 · 46282 Dorsten,

Telefon: 02362 308080,

E-Mail: stadtinfo@dorsten.de,

www.dorsten.de



Radler-Infos

Zugang zu den Bahnsteigen

Hervest-Dorsten: Treppe

Dorsten: Treppe und Rampe

Radstation am Bahnhof

Nächste Radstation Dorsten

Radverleih in der Nähe des Bahnhofs

Atlantis Bäderbetrieb,

Telefon: 02362 95170

(Vermietung E-Bikes)

Entfernung zum nächsten Bahnhof

Wulfen – Dorsten

19 km

Sehenswert

8 CreativQuartier Fürst Leopold/
Zechensiedlung Hervest

9 Freizeitbad „Atlantis“

9 Jüdisches Museum Westfalen

Touristische Informationen

Stadtinfo Dorsten,

Recklinghäuser Str. 20 · 46282 Dorsten,

Telefon: 02362 308080,

E-Mail: stadtinfo@dorsten.de,

www.dorsten.de