

Streckeninfo auf einen Blick:

Wegstrecke: 50 km
Benötigte Zeit: ca. 4:30 Std. (Ø 12 km/h)
 ca. 3:35 Std. (Ø 16 km/h)

Streckenbeschaffenheit: asphaltierte, ehemalige Bahntrasse und verkehrsarme Nebenstraßen
Schwierigkeitsgrad: leichte Tour mit nur sanften Steigungen

Sehenswürdigkeiten:
 1 – Naturzoo Rheine
 2 – Bahnhof St. Arnold
 3 – Bagno-Park Steinfurt


4 – Oldenborg
 5 – Generationenpark Darfeld
 6 – CoeBad

Ausgangspunkt der Tour ist der Bahnhof Rheine.

Aus dem Bahnhof kommend geht es geradeaus dem Pfeilwegweiser Rheine Centrum folgend mit dem Hinweis zum Knotenpunkt 21. über die Kreuzung bis zur Poststraße links und weiter den Zwischenwegweisern folgen über die Marktstraße bis zum Marktplatz. Wir radeln links über den Marktplatz zur Gasse „An der Stadtkirche“ und vor der Emsbrücke links unten steht der Knotenpunkt 21.

In umgekehrter Richtung:


Aus dem Hauptausgang des Bahnhof Coesfeld radeln wir nach links bis zum Kreisverkehr, folgen der 3. Ausfahrt Sökelandstraße ca. 350 Meter bis wir auf das erste Hinweisschild auf den Knotenpunkt 10 stoßen und diesem nach Coesfeld Centrum folgen.

 Wenn man genügend Zeit hat, kann man zu Beginn einen Abstecher zum Kloster Bentlage oder zum Naturzoo im Rheiner Norden machen. Die Route verläuft zunächst in

südlicher Richtung durch das Stadtgebiet von Rheine und erreicht am Staelskottenweg die Trasse der ehemals von Rheine nach Coesfeld führenden Eisenbahnstrecke. Auf dieser ist heute die „RadBahn“ angelegt.




Naturzoo Rheine


 Nach ca. 10 km erreicht man den ehemaligen Bahnhof St. Arnold. Zahlreiche Exponate aus dem Umfeld der Bahn halten hier die Erinnerung an die Eisenbahn wach. Auf zwei noch vorhandenen Gleisen kann man zudem die Gelegenheit zu einer Spritztour mit einer Handhebelraisine nutzen. Nähere Informati-

onen und die Fahrtage der Draisinen können unter www.ecn-online.de abgerufen werden.




Handhebelraisine am alten Bahnhof St. Arnold

3  An der nächsten Station, Burgsteinfurt, besteht nicht nur die Möglichkeit, sich in der Innenstadt zu stärken, sondern auch einen kleinen Abstecher zum Steinfurter Bagno zu machen. Der exotische Lustgarten des Grafen zu Bentheim-Steinfurt bietet neben einer Gaststätte auch einen Konzertsaal.

4  Weiter geht es per Rad gen Süden. Einige Kilometer südlich des ehemaligen Bahnhof Horstmar kommt man an der Oldenborg vorbei. Die Reste der frühmittelalterlichen Wallburg erreicht man über die Verbindungsstraße in Richtung Laer.




Steinfurter Bagno

5  Schon bald ist der nächste alte Bahnhof erreicht. In Darfeld wurde das ehemalige Bahnhofsgelände zu einem Generationenpark umgestaltet und lädt zum Verweilen ein.



ehemaliges Bahnhofsgelände

6  Am Bahnhof Lutum wechselt die Route von der alten Bahntrasse auf Wirtschaftsweg. Kurz vor dem Ziel in Coesfeld wird das CoeBad passiert. Insgesamt 6 Hallen- und weitere 3 Freiluftbecken sowie große Liegewiesen und die CoeSauna laden zu einem sportlich-entspannten Ausklang der Tour ein.

Von hier sind es nur noch wenige Meter bis zum Haltepunkt Coesfeld Schulzentrum oder zum Bahnhof Coesfeld.



CoeBad

Bahnverbindungen entlang der Route

AB RHEINE – RICHTUNG MÜNSTER (ÜBER EMSDETTEN - GREVEN)

RE 7 | RE 15 | RB 65

Mo-Fr Sa|So teils abweichend

Stundentakt

'08 | '18 | '29 | '53

AB STEINFURT-BURGSTEINFURT – RICHTUNG MÜNSTER (ÜBER NORDWALDE-ALTENBERGE)

RB 64

Mo-Fr Sa|So teils abweichend

Stundentakt

'07 | '42

AB STEINFURT-BURGSTEINFURT – RICHTUNG GRONAU (ÜBER OCHTRUP)

RB 64

Mo-Fr Sa|So teils abweichend

Stundentakt

'43 | '21 (nur 14-19 Uhr)

COESFELD – LUTUM

	montags – freitags	Coesfeld	Coesfeld Schulzentrum	Lutum	samstags, sonn- und feiertags
RB 63	Stundentakt	'05	'07	'14	identisch
	Stundentakt*	'35	'37	–	kein Verkehr

* Nicht von 09 – 13 Uhr und nach 19 Uhr

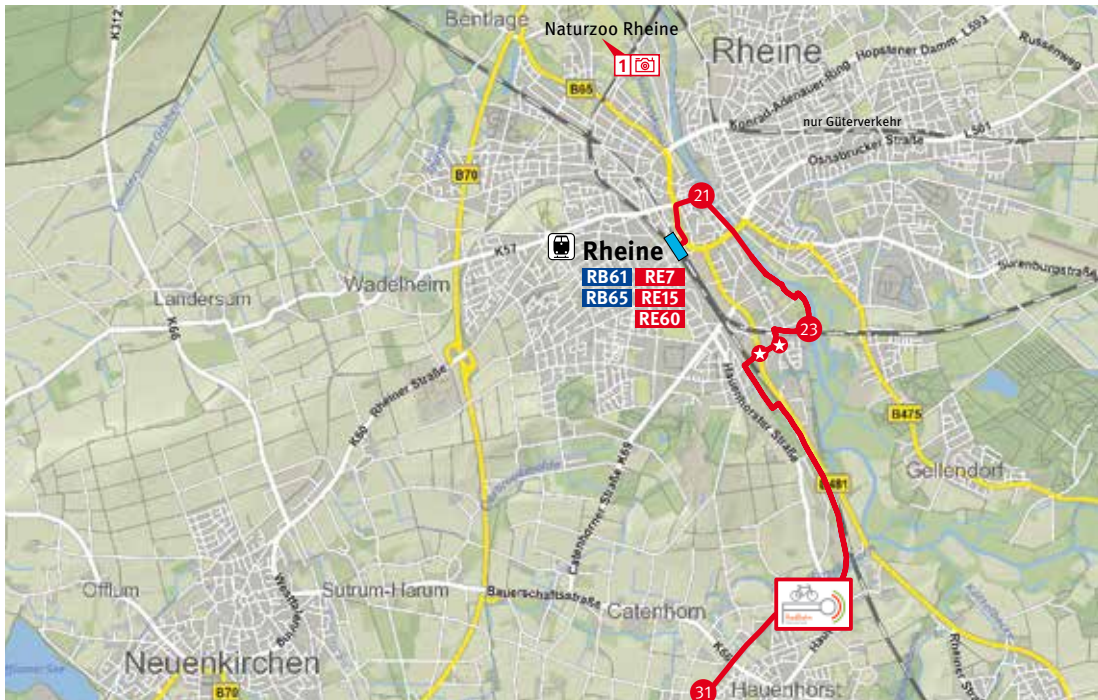
i Ab Lutum haben Sie Anschluss an Regionalverkehr über Billerbeck in Richtung Münster.

LUTUM – COESFELD

	montags – freitags	Lutum	Coesfeld Schulzentrum	Coesfeld	samstags, sonn- und feiertags
RB 63	Stundentakt	'43	'50	'53	identisch

Zwischen 12 und 16 Uhr nur zweistündig, Alternativ über Billerbeck

i Ab Coesfeld haben Sie Anschluss an Regionalverkehr in Richtung Gronau (RB 51), Dorsten (RE 14) und Lünen (RB 51)



Radler-Infos

Zugang zu den Bahnsteigen

Rheine: Treppe, Aufzug vorhanden

Radstation am Bahnhof

Verleih, Reparatur und Bewachung,
Am Hauptbahnhof 6 · 48431 Rheine,
Telefon: 05971 162903

Öffnungszeiten:

Mo. – Fr.	6:00 – 22:00 Uhr
Sa., So., feiertags	10:00 – 18:00 Uhr

Entfernung zum nächsten Bahnhof

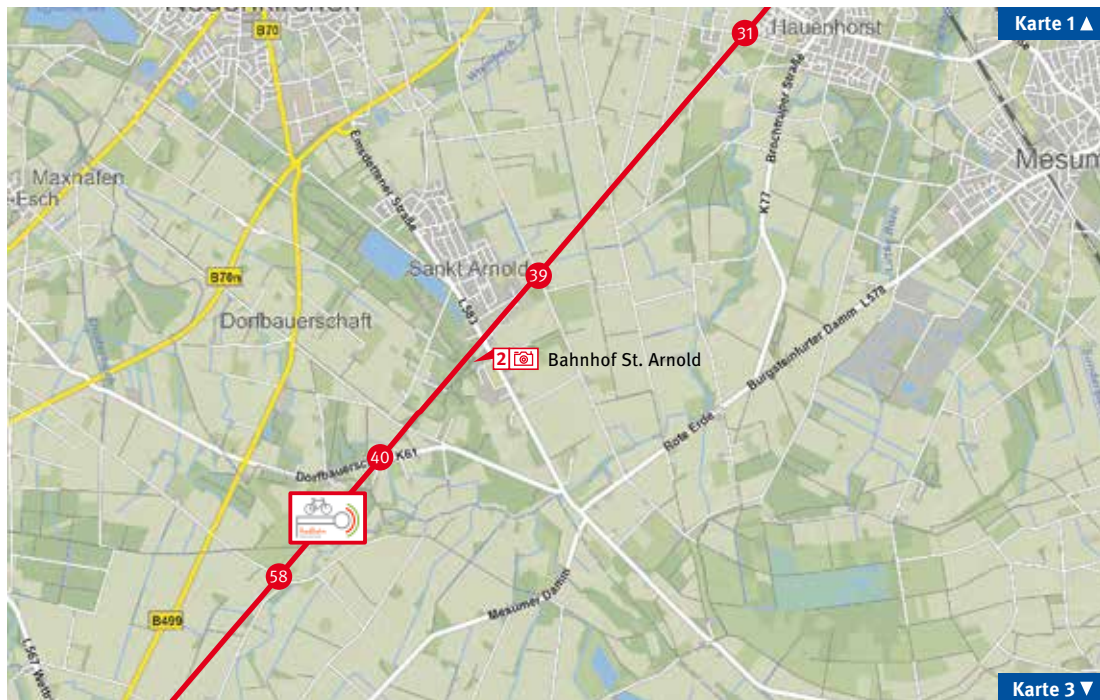
Rheine – Steinfurt-Burgsteinfurt 20 km

Sehenswert

Im Naturzoo Rheine leben rund 1.000 Tiere in 100 Arten. U. a. können Affen, Vögel und Tiger bestaunt werden.

Touristische Informationen

Verkehrsverein Rheine 1912 e. V.
Bahnhofstraße 14 · 48431 Rheine,
Telefon: 05971 800650
E-Mail: verkehrsverein@tourismus.rheine.de,
www.rheine.de



Radler-Infos

Radstation am Bahnhof


Nächste Radstation Rheine

Entfernung zum nächsten Bahnhof

St. Arnold – Rheine 10 km

St. Arnold – Burgsteinfurt 9 km

Sehenswert

 Am alten Bahnhof St. Arnold halten Eisenbahnfreunde die Erinnerung an die Bahnstrecke wach. Draisinenfahrten auf 750 m Gleisanlagen möglich.

Touristische Informationen

Verkehrsverein Pro Neuenkirchen e.V.
 Alphons-Hecking-Platz 1,
 48485 Neuenkirchen,
 Telefon: 05973 5454,
 E-Mail: verkehrsverein@neuenkirchen.de,
www.neuenkirchen.de



Radler-Infos

Zugang zu den Bahnsteigen

Radstation am Bahnhof

Nächste Radstation Steinfurt-Burgsteinfurt

Entfernung zum nächsten Bahnhof

Steinfurt-Burgsteinfurt – Rheine 20 km

Steinfurt-Burgsteinfurt – Lutum 21 km

Sehenswert

3 [📷] Bagno-Park

1 [📷] Historische Altstadt

1 [📷] Schloss Steinfurt

Rastmöglichkeiten

1 [📍] Melkhus Lölfer, Hollich 6 ·

48565 Steinfurt, Telefon: 02551 5279

2 [📍] Landgasthof Teepe,
Veltrup 5 · 48565 Steinfurt,
Telefon: 02551 93800,
www.landgasthof-teepe.de

Touristische Informationen

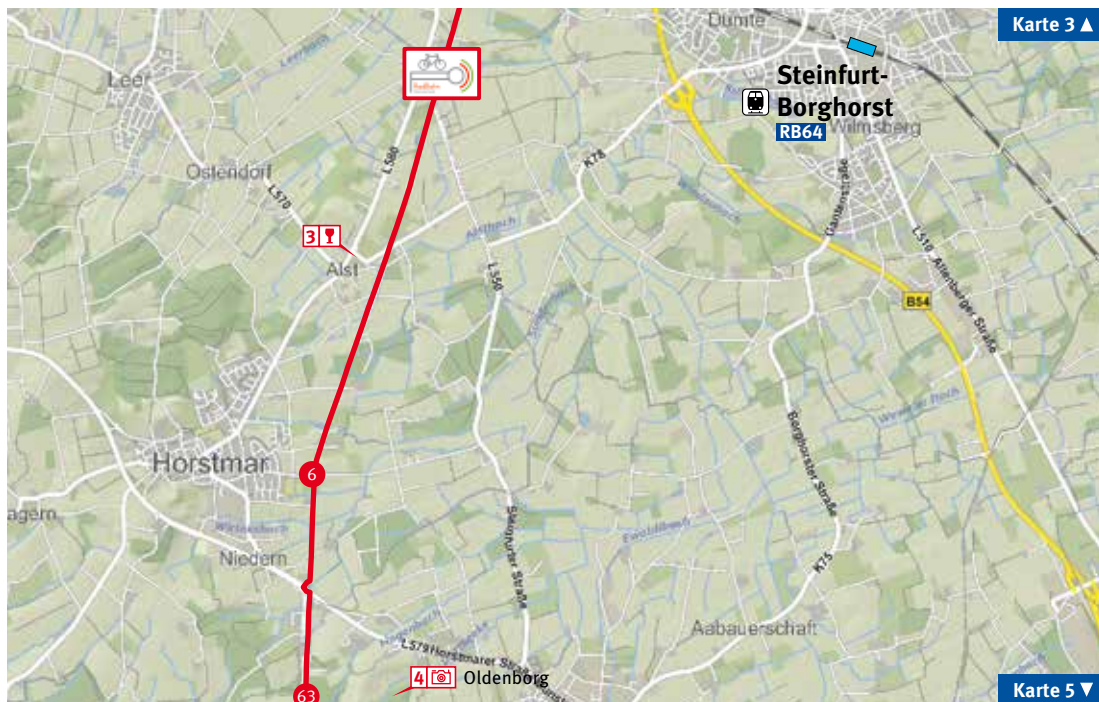
Steinfurt Marketing und Touristik e.V.,

Markt 2 · 48565 Steinfurt,

Telefon: 02551 1383,

E-Mail: info@steinfurt.de,

www.steinfurt-touristik.de



Radler-Infos

Radstation am Bahnhof

Nächste Radstation: Steinfurt-Burgsteinfurt

Entfernung zum nächsten Bahnhof

Horstmar – Steinfurt-Burgsteinfurt 9 km

Horstmar – Lutum 12 km

Sehenswert

Die Reste der ehemaligen Oldenburg sind über die Verbindungsstraße in Richtung Laer zu erreichen.

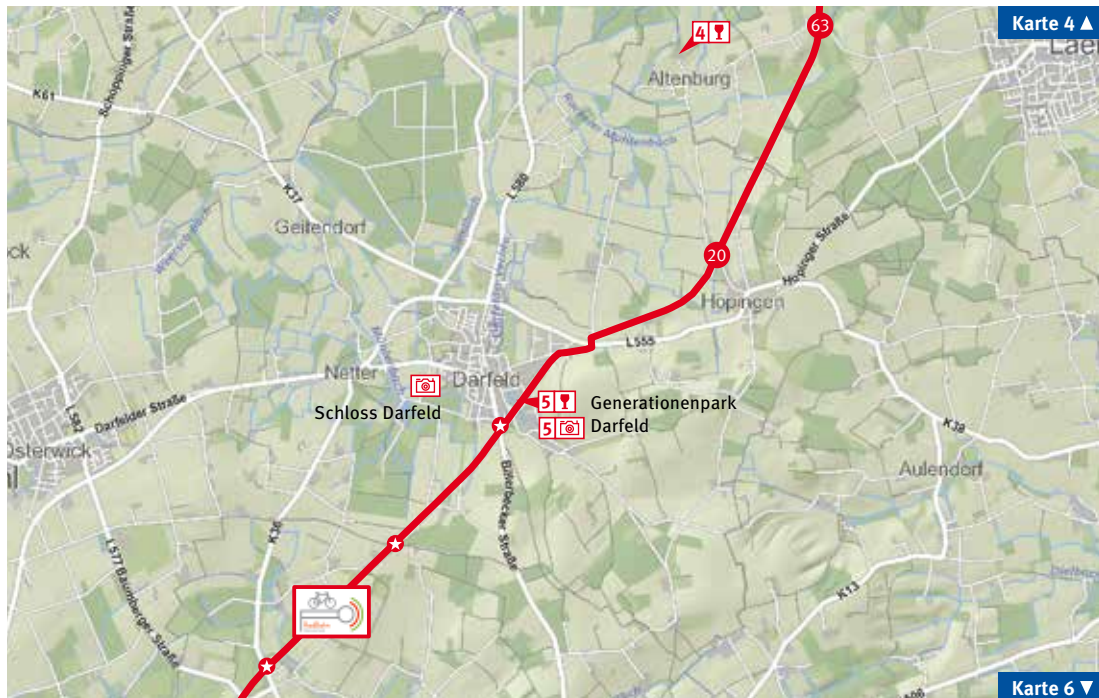
Rastmöglichkeiten

Landgasthaus Meis-Gratz,
Alst 13 · 48612 Horstmar,
Telefon: 02558 7368,
www.meis-gratz.de

Touristische Informationen

Stadt Horstmar,
Kirchplatz 1 – 3 · 48612 Horstmar,
Telefon: 02558 790,
E-Mail: stadt@horstmar.de,
www.horstmar.de

Dorfmarketing Laer e. V.,
Am Rathaus 1 · 48366 Laer,
Telefon: 02554 910 610,
E-Mail: dorfmarketing@laer.de,
www.laer.de



Radler-Infos

Radstation am Bahnhof

Nächste Radstation Billerbeck

Entfernung zum nächsten Bahnhof

Darfeld – Steinfurt-Burgsteinfurt 16 km

Horstmar – Lutum 6 km

Sehenswert

Schloss Darfeld

Generationenpark am ehemaligen Bahnhof Darfeld

Rastmöglichkeiten

Zum Torhaus - Altenburg 12,
48366 Laer · Telefon: 02554 917838

Café im Generationenpark Darfeld,
Infos: www.generationenpark-darfeld.de

Touristische Informationen

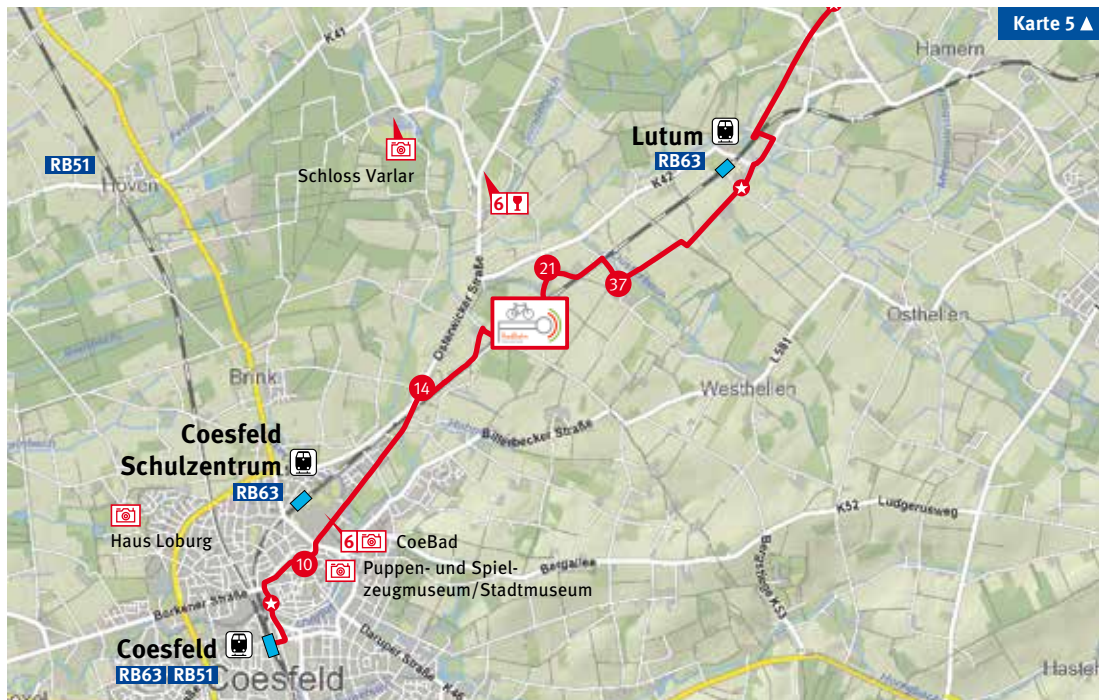
Darfeld · Gemeinde Rosendahl

Rathaus · 48720 Rosendahl

Telefon: 02547 770,

www.rosendahl.de

Dorfmarketing Laer e. V.,
Am Rathaus 1 · 48366 Laer,
Telefon: 02554 910 610,
E-Mail: dorfmarketing@laer.de,
www.laer.de



Radler-Infos

Zugang zu den Bahnsteigen

Lutum: ebenerdig

Coesfeld Schulzentrum: stufenlos

Coesfeld: Treppe & Aufzüge, Richtung
Münster ebenerdig

Entfernung zum nächsten Bahnhof

Coesfeld – Rosendahl-Holtwick 19 km

Lutum – Steinfurt-Burgsteinfurt 21 km

Lutum – Coesfeld 8 km

Sehenswert

📷 Schloss Varlar

📷🚲 Das CoeBad garantiert Freizeitspaß im
Hallen- und Freibadbereich

📷 Haus Loburg

📷 Puppen- u. Spielzeugmuseum

📷 Stadtmuseum Das Tor

Rastmöglichkeiten

📷🚲 Varlar Schänke,

Varlar 117 · 48720 Rosendahl,

Telefon: 02541 3122

Touristische Informationen

Stadtmarketing Verein Coesfeld & Partner,

Markt 8 · Rathaus · 48653 Coesfeld,

Telefon: 02541 9391017,

E-Mail: info@coesfeld.de,

www.coesfeld.de