




1



3



5

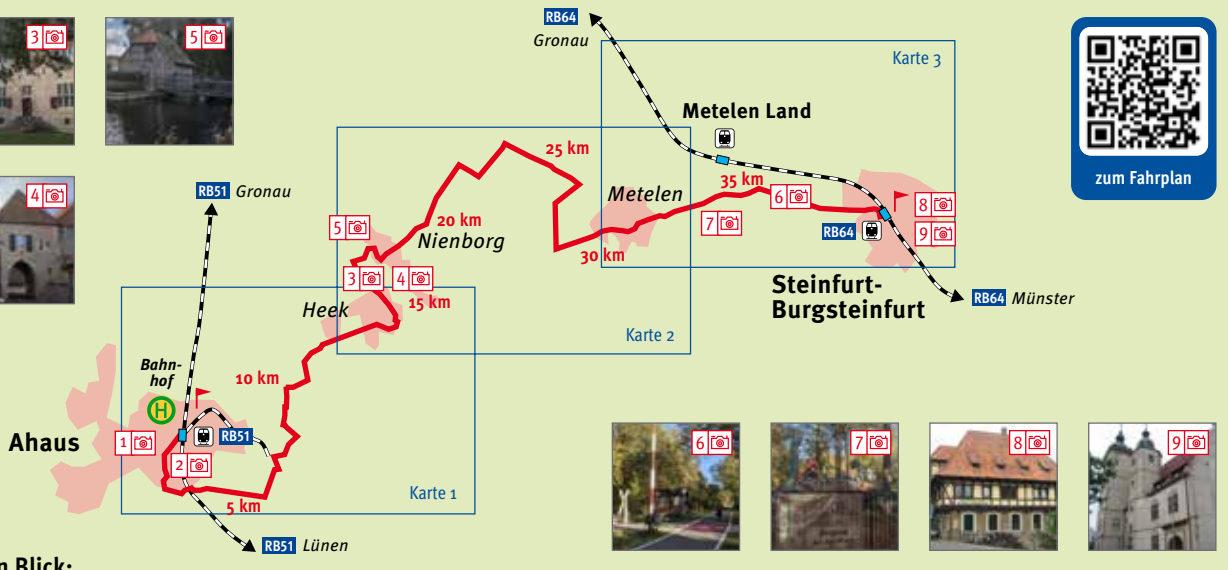


2



4

H FietsenBus R 77/ (R 76)
Sa./So. und täglich in
den Sommerferien
Gronau – Heek –
Ahaus (– Borken)



Streckeninfo auf einen Blick:

Wegstrecke: 40 km
Benötigte Zeit: ca. 3:20 Std. (Ø 12 km/h)
ca. 2:30 Std. (Ø 16 km/h)

Streckenbeschaffenheit:
asphaltierte, verkehrsarme
Nebenstraßen bzw. Wege
Schwierigkeitsgrad: leichte Tour

Sehenswürdigkeiten:
1 – Pfarrkirche St. Mariä Himmelfahrt
2 – Schloss Ahaus
3 – Hohes Haus Nienborg

4 – Burgtor Nienborg
5 – Wassermühle Nienborg
6 – Bahnradweg auf der alten Bahnstrecke Burgsteinfurt – Stadtlohn

7 – Dinos im Abenteuerzoo Metelen
8 – Schlossmühle Burgsteinfurt
9 – Hohe Schule Burgsteinfurt



zum Fahrplan



6



7



8



9

Wegbeschreibung bis zum ersten Knotenpunkt:

Startpunkt der Tour ist der Bahnhof Ahaus. Wir radeln rechts bis zur Kreuzung und fahren links auf der Bahnhofstraße in Richtung Stadtmitte. Nach ca. 800 Metern vor der ersten Ampel fahren wir nach links in den Domhof. Ab jetzt folgen wir der Radwegweisung am Schloss Ahaus und am Stadtmarketing & Tourismusbüro vorbei. Nach ca. 1,5 Kilometern treffen wir auf den ersten Knotenpunkt Nr. 86.

In umgekehrter Richtung:


Vom Bahnhof Steinfurt nach rechts 20 Meter sieht man links den Pfeilwegweiser mit dem Einschub auf den Knotenpunkt 3 Richtung Metelen.

Pfarrkirche St. Mariä Himmelfahrt

**1**  Pfarrkirche St. Mariä Himmelfahrt

Der imposante Kirchturm mit dem futuristischen Kirchenschiff in modernen Formbausteinen, ist durch seine Gegensätze, ein echter Hingucker. Seit 1333 steht an dieser Stelle, mehrfach auf- und umgebaut, eine Kirche. In dieser Form wurde sie nach Abbruch des baufälligen Kirchenschiffes 1965 neu gestaltet.

Pfarrkirche St. Mariä Himmelfahrt

**2**  Nun ist es nicht mehr weit bis Ahaus.

Dort wartet eine weitere Sehenswürdigkeit, das Schloss Ahaus. An dieser Stelle befand sich zunächst eine Burg, die die Fürstbischöfe von Münster aber abreißen ließen, nachdem sie das Gelände erworben hatten. Das prachtvolle Barockwasserschloss wurde vom Fürstbischof Friedrich Christian von Plettenberg 1689 bis 1695 erbaut. Nach dem siebenjährigen Krieg fanden Umbauten (rückwärtiger Risalit und Außentreppe) durch den Barockbaumeister Johann Conrad Schlaun statt. Im Zweiten Weltkrieg wurde das Wasserschloss bis auf die Grundmauern zerstört und nach alten Plänen wieder aufgebaut. Heute ist im Schloss die Technische Akademie Ahaus untergebracht. Außenbesichtigungen sind jederzeit möglich. Führungen können unter Telefon 02561 444444 vereinbart werden. In beiden Torhäusern des Schlosses, rechts und links des Portals, sind heute Museen untergebracht: Das Schulmuseum (rechts) zeigt historische Utensilien aus dem Schulalltag; Das Torhausmuseum (links) dokumentiert das Leben in Ahaus und die Geschichte seiner Be-

wohner im historischen Ablauf; Di.–Fr. 10–12 Uhr (Apr.–Sept.), Sa./So. und feiertags 14–17 Uhr (ganzjährig) geöffnet. Der Eintritt in beide Museen ist frei.


Im Schlossgarten erwarten Sie angenehme Fuß- und Laufwege sowie großzügige Rasenflächen. Hier verläuft die Aa, jener Fluss, der der

Schloss Ahaus



Stadt ihren Namen (Ahaus = Haus an der Aa) gab. Außerdem finden Sie hier einen ausgefallenen und beschilderten Baumbestand mit Blutbuche, Mammutbaum, Deutscher und Amerikanischer Eiche sowie Winter-Linde.


Historisches Nienborg


 Das Hohe Haus wurde im 14. Jhd. vom Fürstbischof von Münster als bischöflicher Sitz und als Amtssitz des Amtes „to der Nyenborch“ errichtet.


Hohes Haus Nienborg



Burgtor Nienborg

 Das Torhaus zur Burganlage stammt aus dem 14. Jhd.

 Die Wassermühle Nienborg an der Dinkel stammt aus dem 18. Jhd.

 Bahnradweg auf der alten Bahnstrecke Burgsteinfurt – Stadtlohn
Am 01.09.1902 wurde die Strecke in Betrieb genommen. Am 27.09.1975 wurde der Perso-

Wassermühle Nienborg



nenverkehr und am 31.12.1972 der Güterverkehr zwischen Burgsteinfurt und Ahaus komplett eingestellt.

Bahnradweg Burgsteinfurt – Stadtlohn





Abenteurzoo Metelen

7 **Dinos im Abenteurzoo Metelen**
Der Dino Zoo Metelen ist eine Kombination aus Dinos und lebenden Tieren mitten in den Wäldern der Metelener Heide. Neben den Dinosauriern von vor 250 Millionen Jahren, gibt auch noch viele lebende Tiere zu bewundern. Für die Kleinen gibt es dazu viel Spielplätze die zum Spielen und Toben einladen.

8 **Schlossmühle Burgsteinfurt**
Sehr schönes Fachwerkbauwerk mit Restaurant, Café und einem Biergarten mit hervorragendem Blick auf das Schloss und Wasser.

Schlossmühle Burgsteinfurt



9 **Hohe Schule**
Hier konnte man Beredsamkeit, Theologie, Jura und Philosophie, studieren. Physik, Geometrie und Astronomie zählten zur Philosophie. Da sie keinen Universitätsrang hatte, dazu fehlte vom Kaiser die Ermächtigung, konnte man hier keinen Dokortitel erringen.

Sonst waren die Bedingungen und Lehrinhalte völlig gleich. Erbaut wurde sie von 1591 – 1593 von Heinrich Münsterweg. Eine recht kurze Bauzeit für ein so großes Gebäude. Bis 1605 arbeitete man an der Ausstattung der ersten Hochschule Westfalens.

Hohe Schule Burgsteinfurt



Bahnverbindungen entlang der Route

AB AHAUS – RICHTUNG GRONAU

RB 51	Mo - So/Feiertags	Stundentakt	'19
-------	-------------------	-------------	-----

i In Gronau haben Sie Anschluss an den Regionalverkehr Richtung Enschede/Hengelo (RB 51) und Münster (RB 64). ▶ vgl. Route 18

AB AHAUS – RICHTUNG LÜNEN

RB 51	Mo - So/Feiertags	Stundentakt	'39
-------	-------------------	-------------	-----

i In Lünen haben Sie Anschluss an den Regionalverkehr Richtung Dortmund und Enschede (RB 51) und Münster (RB 50). ▶ vgl. Route 18

AB STEINFURT-BURGSTEINFURT – RICHTUNG GRONAU (ÜBER METELEN LAND)

RB 64	Mo – So/Feiertags	Stundentakt	'43
-------	-------------------	-------------	-----

Mo – Fr von 14-19 Uhr zusätzlich stündlich zur Minute '21

i In Gronau haben Sie Anschluss an den Regionalverkehr Richtung Enschede/Hengelo (RB 51) und Münster (RB 64). ▶ vgl. Route 18

AB STEINFURT-BURGSTEINFURT – RICHTUNG MÜNSTER

RB 64	Mo - So/Feiertags	Stundentakt	'07
-------	-------------------	-------------	-----

Mo – Fr von 5-8 Uhr und 14-17 Uhr zusätzlich stündlich zur Minute '42

i In Münster haben Sie Anschluss an den Regional- und Fernverkehr in alle Richtungen.

F FietsenBus R77/(76)

Entlang Route 20 bedient der FietsenBus R76/77 Gronau – Borken Haltepunkte in Ahaus und Heek, an denen Sie die Radtour abkürzen können. Die Linie **R76/77 verkehrt an Samstagen, Sonn- und Feiertagen zwischen dem 01. Mai und 03. Oktober sowie täglich in den Sommerferien** als FietsenBus mit Fahrradanhänger. Den Fahrplan des FietsenBus R77/76 finden Sie unter bubim.de oder über den QR-Code.



Karte 2 ▲

Radler-Infos

Zugang zu den Bahnsteigen

Ahaus: Gleis 1: ebenerdig,
Gleis 2: Treppe, Aufzug

Radstation am Bahnhof

Nächste Radstation Gronau

Entfernung zum nächsten Bahnhof

Ahaus – Legden	13 km
Ahaus – Epe	22 km

🚲 FietsenBus R 77 / (R 76)
Gronau – Ahaus (– Borken)

Sehenswert

- 1📷 Pfarrkirche St. Mariä Himmelfahrt
- 2📷 Schloss Ahaus

Rastmöglichkeiten

- 1📍 Schlosscafé San Remo, Marktstr. 5, 48683 Ahaus, Telefon: 02561 961426, info@schlosscafe-ahaus.de
- 2📍 Bäckerei Essmanns, Gleisweg 1, 48619 Heek, Telefon: 02568 9339589, info@essmanns-backstube.de

Touristische Informationen

Ahaus Marketing & Touristik,
Oldenkottplatz 2 · 48683 Ahaus,
Tel.: 02561 444444,
marketing@ahaus.de, www.ahaus.de



Radler-Infos

Zugang zu den Bahnsteigen

Metelen Land: ebenerdig

Radstation am Bahnhof

Nächste Radstation Steinfurt-
Burgsteinfurt

Entfernung zum nächsten Bahnhof

Burgsteinfurt – Steinf.-Borghorst 11 km

Burgsteinfurt – Metelen Land 7 km

Metelen Land – Ochtrup 16 km

Sehenswert

Hohes Haus

Burgtor Nienborg

Wassermühle

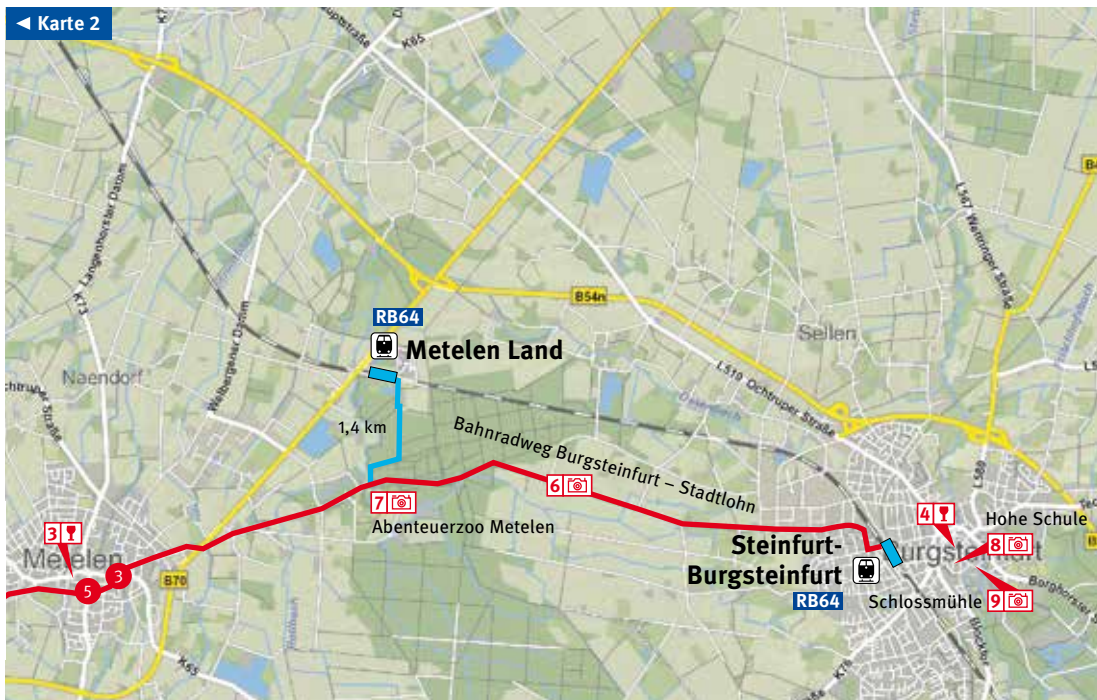
Rastmöglichkeiten

Efes Grill, Viehtor 13, 48629 Metelen,
Telefon: 02556 9855980

Touristische Informationen

Gemeinde Heek, Bahnhofstraße 60,
48619 Heek, Telefon: 02568 93000,
E-Mail: info@heek.de, www.heek.de

Touristinfo Metelen, Sendplatz 18,
48629 Metelen, Tel: 02556 8941,
E-Mail: touristinfo@metelen.de
www.metelen.de



Radler-Infos

Zugang zu den Bahnsteigen

ST-Burgsteinfurt: ebenerdig

Radstation am Bahnhof

Nächste Radstation Steinfurt-
Burgsteinfurt

Entfernung zum nächsten Bahnhof

Burgsteinfurt – Steinf.-Borghorst 11 km

Burgsteinfurt – Metelen Land 7 km

Metelen Land – Ochtrup 16 km

Sehenswert

8 Hohe Schule

9 Schlossmühle

Rastmöglichkeiten

4 Café Schwan, Steinstraße 7,
48565 Steinfurt, Telefon: 02551 2424,
info@cafe-schwan.de

Touristische Informationen

Steinfurt Marketing und Touristik e.V.,
Markt 2 · 48565 Steinfurt,
Telefon: 02551 1383,
E-Mail: info@steinfurt.de,
www.steinfurt-touristik.de

Bahn- und FietzenBus-/FahradBus-Linien im Münsterland

Zeichenerklärung

375 Bahnstrecken mit Linienabschnittsnummer

R76 Buslinien mit Fahrradanhänger

○ ○ Bahn-Stationen

