






zum Fahrplan


Festensbus R76/R77

 Borken – Ahaus – Gronau
 Gronau – Ahaus – Borken


Von Enschede ist eine Zugfahrt nach Hengelo mit den niederländischen Verkehrsanbietern möglich. Von Rheine aus ist eine direkte Zugverbindung mit der RB61 nach Hengelo möglich.

Streckeninfo auf einen Blick:

Wegstrecke: 44,3 km
Benötigte Zeit: ca. 3:40 Std. (Ø 12 km/h)
 ca. 2:45 Std. (Ø 16 km/h)

Sehenswürdigkeiten:

1 – Hengelo Techniekmuseum Heim
 2 – historisches Stadtzentrum von Enschede
 3 – Naturschutzgebiet Witte Venn

Streckenbeschaffenheit:

asphaltierte oder befestigte Straße und Wege (teils Schotter) auf meist verkehrsarmen Strecken
Schwierigkeitsgrad: leichte Tour in flachem Gelände

4 – Haarmühle bei Alstätte
 5 – Dorfkern Wessum
 6 – Schloss Ahaus

Diese Tour startet am Bahnhofsvorplatz von Hengelo. Hengelo ist eine Stadt mit über

80.000 Einwohnern in der Provinz Overijssel und der Region Twente. Hier kreuzen sich die



Oude Markt in Enschede

Eisenbahnstrecken von Rheine nach Deventer und von Enschede nach Zutphen.

Wir verlassen den Bahnhof Hengelo in Richtung Centrum, fahren rechts bis zur Bahnunterführung und dort rechtst drunter her. Nach ca. 100 Metern fahren wir links in den Twekklerweg. Am Ende geht er in den Watertorenplan über. Dieser geht in einen Radweg über und nach ca. 500 Metern sehen wir den Knotenpunkt 52. Nun sind wir auf dem Fietsnelweg F35 nach Enschede.

In umgekehrter Richtung:

Startpunkt der Tour ist der Bahnhof Ahaus. Wir radeln rechts bis zur Kreuzung und fahren links auf der Bahnhofstraße in Richtung Stadtmitte bis zum Kreisverkehr. Hier weiter geradeaus auf der Wüllener Str. Nach ca. 2 Kilometern folgen wir dem Pfeilwegweiser Richtung Wessum zum Knotenpunkt 36.

1 Das Technikmuseum Heim ist nur 600 m vom Bahnhof entfernt. Hier können auf Knopfdruck neben alten Dampflokomotiven auch weitere technische Exponate zum Leben

erweckt werden. Öffnungszeiten: Di.–So. von 12–17 Uhr.

2 Entlang der Bahngleise geht es weiter in Richtung Enschede auf dem Fietsnelweg, kurz F35 genannt. Rechts und links des Weges werden Wasserflächen sichtbar, die zum Landschaftsschutzgebiet Kristalbad gehören. Dem F 35 weiter folgend, erreicht man Enschede am Bahnhofsvorplatz. Unterwegs sieht man in Höhe des Stadions von Enschede die schöne Fahrradbrücke, die überquert werden muss. Enschede mit fast 160.000 Einwohnern gehört zur Region Twente. Die Textilindustrie im 19. Jahrhundert hat Enschede zu ihrem Wohlstand verholfen. Die Universitätsstadt ist ein beliebtes Ausflugsziel vor allem wegen des großen Wochenmarktes am Dienstag und Samstag. Rund um den neu gebauten Van Heek Platz befinden sich viele Läden und Boutiquen, die zum Shoppen einladen. Das historische Stadtzentrum, der „Oude Markt“ mit seinen Restaurants, Kneipen und Cafés bietet vielfältige Möglichkeiten für eine gemütliche Pause vom Stadtbummel.

3 Von der für Fahrräder freigegebenen Fußgängerzone in Enschede geht es entlang der Flamingoroute bis zum Knotenpunkt 61. Weiter geht es südlich über den Knotenpunkt 42, 43 nach 45. Aufpassen: Die Zwischenwege sind oft sehr klein und sind in der Stadt leicht zu übersehen. Zwischen Knotenpunkt 45 und 80 geht es entlang der Grenzlandroute. Nach dem Knotenpunkt 80 geht es sofort links ab Richtung Knotenpunkt 95 und Deutschland. Das Naturschutzgebiet „Witte Venn“ mit schottischen Hochrindern und Heckrindern erscheint auf der rechten Seite.



Naturschutzgebiet Witte Venn


Das grenz-überschreitende „Witte Venn“ mit seinen gut erhaltenen Feuchtheiden, Moorflächen und nährstoffarmen Stillgewässern beherbergt eine Vielzahl an typischen Pflanzen wie Wollgräser, Sonnentau und Tieren wie Moorfrosch und Krickente.

4 Nun geht es in Richtung Alstätte, dem Knotenpunkt 95 folgend. Die Ortschaft Alstätte wurde erstmalig im Jahr 1151 erwähnt. Die Wassermühle „Haarmühle“ ist ein denkmalgeschütztes Gebäude an der niederländischen Grenze, welches besichtigt werden kann. Es stammt aus dem Jahre 1619. Kaum jemand dürfte wissen, dass in Alstätte um 1950 die erste deutsche „Pommes frites“-Fabrik eröffnet hat und den Menschen im Dorf und in der Umgebung eine sichere Einkunft beschert hat.

5 Von Alstätte geht es weiter in Richtung Wessum. Im Dorfkern Wessum befinden sich noch zwei aktive Holzschuhmachereien und eine Wehrkirche, erbaut vor 1100, sowie das Oratorium – ein einseitig offenes, spätgotisches Gebetshaus von 1510.



Haarmühle bei Alstätte

 Bald ist auch Ahaus erreicht. Dort wartet eine weitere Sehenswürdigkeit, das Schloss Ahaus. An dieser Stelle befand sich zunächst eine Burg, die die Fürstbischöfe von Münster aber abreißen ließen, nachdem sie

das Gelände erworben hatten. Das prachtvolle Barockwasserschloss wurde vom Fürstbischof Friedrich Christian von Plettenberg 1689 bis 1695 erbaut. Nach dem siebenjährigen Krieg fanden Umbauten (rückwärtiger Risalit und

Außentreppe) durch den Barockbaumeister Johann Conrad Schlaun statt. Im Zweiten Weltkrieg wurde das Wasserschloss bis auf die Grundmauern zerstört und nach alten Plänen wieder aufgebaut. Heute ist im

Schloss die Technische Akademie Ahaus untergebracht. Außenbesichtigungen sind jederzeit möglich. Führungen können unter Telefon 02561 444444 vereinbart werden. In beiden Torhäusern des Schlosses, rechts und links des Portals, sind heute Museen untergebracht: Das Schulmuseum (rechts) zeigt historische Utensilien aus dem Schulalltag. Das Torhausmuseum (links) dokumentiert das Leben in Ahaus und die Geschichte seiner Bewohner im historischen Ablauf; Di.–Fr. 10–12 Uhr (Apr.–Sept.), Sa./So. und feiertags 14–17 Uhr (ganztägig) geöffnet. Der Eintritt in beide Museen ist frei.

Im Schlossgarten erwarten Sie angenehme Fuß- und Laufwege sowie großzügige Rasenflächen. Hier verläuft die Aa, jener Fluss, der der Stadt ihren Namen (Ahaus = Haus an der Aa) gab. Außerdem finden Sie hier einen ausgefallenen und beschilderten Baumbestand mit Blutbuche, Mammutbaum, Deutscher und Amerikanischer Eiche sowie Winter-Linde.



Schloss Ahaus

Bahnverbindungen entlang der Route

HENGELO – ENSCHEDE – AHAUS

	montags – freitags	Enschede	Gronau	Ahaus	samstags, sonn- und feiertags
RB 51	Stundentakt	'02	'20	'39	identisch

Zwischen Hengelo und Enschede verkehrt der niederländische Verkehrsanbieter.

- i** In Ahaus haben Sie Anschluss an den Regionalverkehr in Richtung Dortmund (RB 51).
In Enschede haben Sie Anschluss an den Regionalverkehr in Richtung Münster (RB 64 über Gronau).

AHAUS – ENSCHEDE – HENGELO

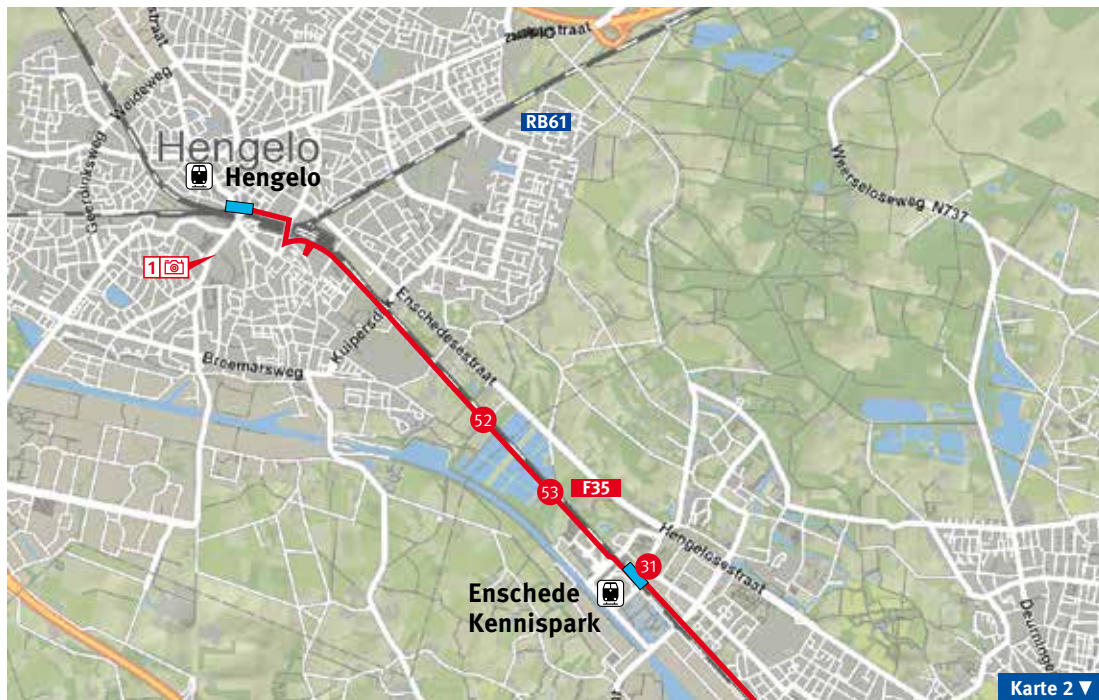
	montags – freitags	Ahaus	Gronau	Enschede	samstags, sonn- und feiertags
RB 51	Stundentakt	'19	'45	'56	identisch

Zwischen Enschede und Hengelo verkehrt der Niederländische Verkehrsanbieter.

- i** Von Hengelo haben Sie Anschluss an den Regionalverkehr Richtung Rheine (RB 61) sowie Zwolle und Appeldorn.

FietsenBus R77/(76)

Entlang Route 18 bedient der FietsenBus R76/77 Gronau – Borken Haltepunkte in Gronau, Epe, Heek und Ahaus, an denen Sie die Radtour abkürzen können. Die Linie **R76/77 verkehrt an Samstagen, Sonn- und Feiertagen zwischen dem 01. Mai und 03. Oktober sowie täglich in den Sommerferien** als FietsenBus mit Fahrradanhänger. Den Fahrplan des FietsenBus R77/76 finden Sie unter bubim.de oder über den QR-Code.



Karte 2 ▼

Radler-Infos

Zugang zu den Bahnsteigen

Hengelo: Aufzug

Entfernung zum nächsten Bahnhof

Hengelo – Enschede 10 km

Sehenswert

Hengelo Techniekmuseum Heim

Touristische Informationen

Hengelo Promotie, Markt 8,
7551 CG Hengelo, Niederlande,
Tel.: +31 74 2501080,
E-Mail: info@hengelopromotie.nl,
www.hengelopromotie.nl

Bei Anrufen in die Niederlande können Zusatzkosten entstehen. Bitte informieren Sie sich bei Ihrem Telefonanbieter.



Karte 1 ▲

Karte 3 ▼

Radler-Infos


Zugang zu den Bahnsteigen

Enschede: ankommend und abfahrend mit den Zügen RB 51, RB 64 barrierefrei

Entfernung zum nächsten Bahnhof

Enschede – Hengelo	10 km
Enschede – Ahaus	23 km

Sehenswert

 hist. Stadtzentrum von Enschede

Touristische Informationen

Enschede Promotie, Langestraat 41,
7511 HB Enschede, Niederlande,
Tel.: +31 53 4801970,
E-Mail: info@enschedepromotie.nl,
www.stadtenschede.de

Bei Anrufen in die Niederlande können Zusatzkosten entstehen. Bitte informieren Sie sich bei Ihrem Telefonanbieter.



Karte 2 ▲

Karte 4 ▼



Radler-Infos

Entfernung zum nächsten Bahnhof

Alstätte – Enschede	16 km
Alstätte – Ahaus	12 km

Sehenswert

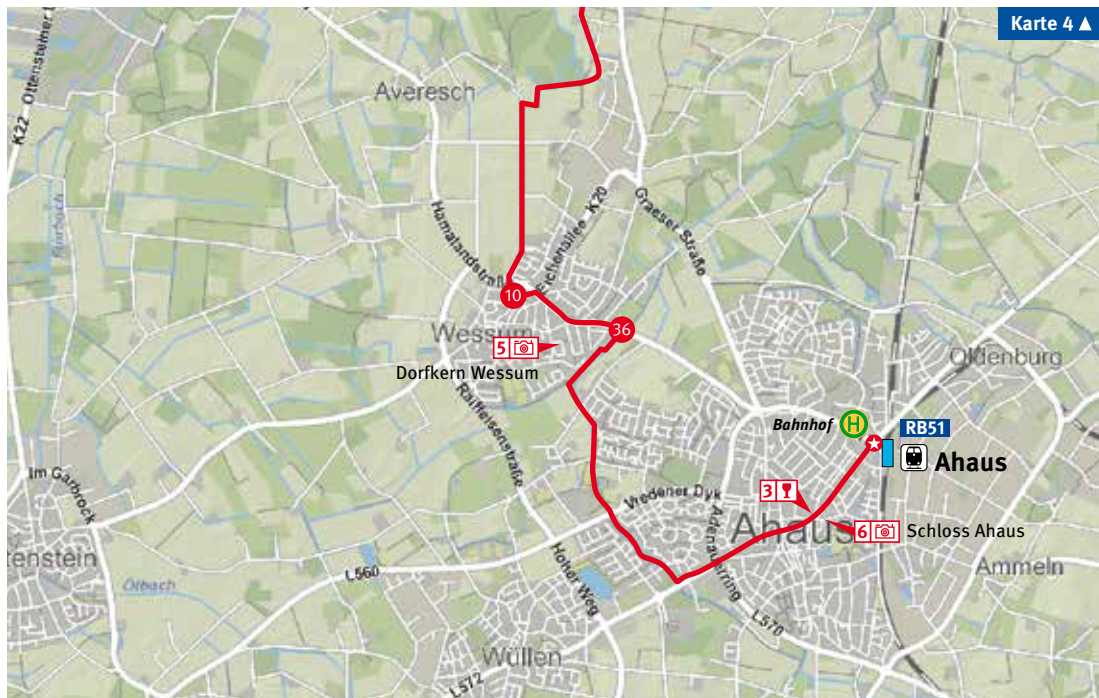
- 3 [📷] Naturschutzgebiet Witte Venn
- 4 [📷] Haarmühle bei Alstätte
- 📷 St. Mariä Himmelfahrt

Rastmöglichkeiten

- 1 📍 Landgasthof Haarmühle, Beßlinghook 57 · 48683 Ahaus-Alstätte
Tel.: 02567 9319-0, www.haarmuehle.de
- 2 📍 Dorfgasthof Wissing, Kirchstr. 14, 48683 Ahaus, Tel.: 02567 220,
E-Mail: info@dorfgasthof-wissing.de,
dorfgasthofwissing@gmx.de

Touristische Informationen

Ahaus Marketing & Tourismus,
Oldenkottplatz 2 · 48683 Ahaus,
Tel.: 02561 444444,
E-Mail: marketing@ahaus.de,
www.ahaus.de



Radler-Infos

Zugang zu den Bahnsteigen

Ahaus (Gleis 1): ebenerdig,
Ahaus (Gleis 2): Treppe, Aufzug

Radstation am Bahnhof

Die nächste Radstation liegt in Gronau:
 Verleih und Reparatur, Bahnhofstraße 45,
 48599 Gronau, Tel.: 02562 710881

Öffnungszeiten:

Mo. – Fr. 8:00 – 17:00 Uhr

Entfernung zum nächsten Bahnhof

Ahaus – Enschede 23 km

H FietsenBus R76 / R77
 Borken – Ahaus – Gronau
 Gronau – Ahaus – Borken

Sehenswert

5 Dorfkern Wessum
6 Schloss Ahaus

Rastmöglichkeiten

3 verschiedene Cafés
 im Herzen von Ahaus

Touristische Informationen

Ahaus Marketing & Tourismus,
 Oldenkottplatz 2 · 48683 Ahaus,
 Tel.: 02561 444444,
 E-Mail: marketing@ahaus.de,
 www.ahaus.de